


**STATEMENT OF VOTE**  
**OF**  
**STANISLAUS COUNTY**  
**STATE OF CALIFORNIA**  
**CAST AT THE**  
**STATEWIDE DIRECT PRIMARY ELECTION**  
**HELD**  
**TUESDAY, JUNE 3, 2008**




State of California }  
County of Stanislaus } ss.

I, LEE LUNDRIGAN, County Clerk Recorder, of the above named county, do hereby certify that, in pursuance to the provisions of Elections Code Section 15300, I did perform an official canvass of the results of the votes and that the within document is a true and correct statement of result of the votes cast in this county at the Statewide Direct Primary Election as determined by the official canvass of the returns of said election.

Witness my hand and seal, this 13<sup>th</sup> day of June 2008.



  
\_\_\_\_\_  
Lee Lundrigan  
Registrar of Voters  
County of Stanislaus  
State of California

**INDEX**

SUMMARY REPORT.....001

**DEMOCRATIC--**

U.S. REPRESENTATIVE DIST 18.....1

U.S. REPRESENTATIVE DIST 19.....7

STATE ASSEMBLY DIST 17.....13

STATE ASSEMBLY DIST 25.....15

STATE ASSEMBLY DIST 26.....21

**REPUBLICAN--**

U.S. REPRESENTATIVE DIST 18.....26

U.S. REPRESENTATIVE DIST 19.....32

STATE ASSEMBLY DIST 17.....38

STATE ASSEMBLY DIST 25.....40

STATE ASSEMBLY DIST 26.....46

**AMERICAN INDEPENDENT / GREEN / LIBERTARIAN / PEACE & FREEDOM**  
No candidates filed

COUNTY SUPERVISOR DISTRICT 1.....51

COUNTY SUPERVISOR DISTRICT 2.....54

COUNTY SUPERVISOR DISTRICT 5.....57

PROPOSITIONS 98 & 99.....60

RECALL SPECIAL ELECTION SENATE DISTRICT 12.....70

MEASURE P (KEYES COMMUNITY SERVICES DISTRICT).....77




**HELP AMERICA VOTE ACT OF 2002  
CERTIFICATION OF ELECTIONS OFFICIAL**

STATE OF CALIFORNIA }  
COUNTY OF STANISLAUS } ss.

Pursuant to the statewide voter registration list requirements set forth in the Help America Vote Act of 2002 (HAVA) (Pub. L. No. 107-252 (2002) 116 Stat. 1666, 42 U.S.C. § 15483), I, Lee Lundrigan, Registrar of Voters for the County of Stanislaus, State of California, hereby certify that I complied with all provisions of Chapter 2 of Division 7 of Title 2 of the California Code of Regulations for the Statewide Direct Primary Election held on the 3rd day of June 2008 in the County of Stanislaus, State of California, and all elections consolidated therewith.

I hereby set my hand and official seal this 13th day of June 2008 at the County of Stanislaus.



  
\_\_\_\_\_  
Lee Lundrigan  
Registrar of Voters  
County of Stanislaus  
State of California

	TOTAL VOTES	%	ELECTION DAY MAIL	PRECINCT	VOTE BY MAIL
PRECINCTS COUNTED (OF 429)	429	100.00			
REGISTERED VOTERS - TOTAL	217,836				
REGISTERED VOTERS - DEMOCRATIC	90,207	41.41			
REGISTERED VOTERS - REPUBLICAN	86,128	39.54			
REGISTERED VOTERS - NP-AI-GRN-LIB-PF	41,501	19.05			
BALLOTS CAST - TOTAL	51,046		11,207	2,931	36,908
BALLOTS CAST - DEMOCRATIC	22,611	44.30	5,030	1,215	16,366
BALLOTS CAST - REPUBLICAN	24,481	47.96	5,633	1,492	17,356
BALLOTS CAST - NP-AI-GRN-LIB-PF	3,954	7.75	544	224	3,186
VOTER TURNOUT - TOTAL		23.43			
VOTER TURNOUT - DEMOCRATIC		25.07			
VOTER TURNOUT - REPUBLICAN		28.42			
VOTER TURNOUT - NP-AI-GRN-LIB-PF		9.53			

	TOTAL VOTES	%	ELECTION DAY MAIL	PRECINCT	VOTE BY MAIL
<b>UNITED STATES REPRESENTATIVE CONGRESSIONAL DIST 18</b>					
Vote for 1					
(WITH 206 OF 206 PRECINCTS COUNTED)					
DENNIS A. CARDOZA . . . . .	8,948	97.69	2,032	521	6,395
WRITE-IN. . . . .	212	2.31	59	15	138
Over Votes . . . . .	3		1	1	1
Under Votes . . . . .	1,364		302	66	996
<b>UNITED STATES REPRESENTATIVE CONGRESSIONAL DIST 19</b>					
Vote for 1					
(WITH 223 OF 223 PRECINCTS COUNTED)					
NO CANDIDATE FILED . . . . .	0		0	0	0
<b>STATE ASSEMBLY MEMBER STATE ASSEMBLY 17</b>					
Vote for 1					
(WITH 14 OF 14 PRECINCTS COUNTED)					
CATHLEEN GALGIANI. . . . .	555	99.28	147	146	262
WRITE-IN. . . . .	4	.72	1	0	3
Over Votes . . . . .	0		0	0	0
Under Votes . . . . .	99		30	22	47
<b>STATE ASSEMBLY MEMBER STATE ASSEMBLY 25</b>					
Vote for 1					
(WITH 233 OF 233 PRECINCTS COUNTED)					
TAYLOR WHITE . . . . .	8,495	96.74	1,876	267	6,352
WRITE-IN. . . . .	286	3.26	70	14	202
Over Votes . . . . .	1		1	0	0
Under Votes . . . . .	4,533		883	198	3,452
<b>STATE ASSEMBLY MEMBER STATE ASSEMBLY 26</b>					
Vote for 1					
(WITH 182 OF 182 PRECINCTS COUNTED)					
JOHN EISENHUT . . . . .	6,380	97.54	1,512	430	4,438
WRITE-IN. . . . .	161	2.46	32	13	116
Over Votes . . . . .	1		1	0	0
Under Votes . . . . .	2,096		477	125	1,494

	TOTAL VOTES	%	ELECTION DAY MAIL	PRECINCT	VOTE BY MAIL
UNITED STATES REPRESENTATIVE CONGRESSIONAL DIST 18					
Vote for 1					
(WITH 206 OF 206 PRECINCTS COUNTED)					
NO CANDIDATE FILED . . . . .	0		0	0	0
UNITED STATES REPRESENTATIVE CONGRESSIONAL DIST 19					
Vote for 1					
(WITH 223 OF 223 PRECINCTS COUNTED)					
GEORGE P. RADANOVICH. . . . .	13,636	98.96	3,059	757	9,820
WRITE-IN. . . . .	143	1.04	39	10	94
Over Votes . . . . .	1		1	0	0
Under Votes . . . . .	2,472		508	146	1,818
STATE ASSEMBLY MEMBER STATE ASSEMBLY 17					
Vote for 1					
(WITH 14 OF 14 PRECINCTS COUNTED)					
JACK MOBLEY. . . . .	327	97.03	90	101	136
WRITE-IN. . . . .	10	2.97	3	1	6
Over Votes . . . . .	0		0	0	0
Under Votes . . . . .	199		52	74	73
STATE ASSEMBLY MEMBER STATE ASSEMBLY 25					
Vote for 1					
(WITH 233 OF 233 PRECINCTS COUNTED)					
TOM BERRYHILL . . . . .	12,608	98.95	2,793	463	9,352
WRITE-IN. . . . .	134	1.05	26	10	98
Over Votes . . . . .	1		0	0	1
Under Votes . . . . .	2,128		432	80	1,616
STATE ASSEMBLY MEMBER STATE ASSEMBLY 26					
Vote for 1					
(WITH 182 OF 182 PRECINCTS COUNTED)					
BILL BERRYHILL. . . . .	7,874	98.71	1,944	655	5,275
WRITE-IN. . . . .	103	1.29	32	8	63
Over Votes . . . . .	0		0	0	0
Under Votes . . . . .	1,097		261	100	736

	TOTAL VOTES	%	ELECTION DAY MAIL	PRECINCT	VOTE BY MAIL
<b>COUNTY SUPERVISOR SUPERVISORIAL DISTRICT 1</b>					
Vote for 1					
(WITH 89 OF 89 PRECINCTS COUNTED)					
BILL O'BRIEN . . . . .	8,504	97.41	1,778	213	6,513
WRITE-IN. . . . .	226	2.59	37	5	184
Over Votes . . . . .	1		1	0	0
Under Votes . . . . .	2,461		452	57	1,952
<b>COUNTY SUPERVISOR SUPERVISORIAL DISTRICT 2</b>					
Vote for 1					
(WITH 97 OF 97 PRECINCTS COUNTED)					
VITO CHIESA. . . . .	7,471	58.45	1,994	547	4,930
LES WEIDMAN. . . . .	5,278	41.29	1,082	402	3,794
WRITE-IN. . . . .	33	.26	12	2	19
Over Votes . . . . .	43		3	4	36
Under Votes . . . . .	437		72	33	332
<b>COUNTY SUPERVISOR SUPERVISORIAL DISTRICT 5</b>					
Vote for 1					
(WITH 80 OF 80 PRECINCTS COUNTED)					
JIM DeMARTINI . . . . .	4,590	71.62	1,226	488	2,876
JOHN G. FANTAZIA . . . . .	1,784	27.84	431	190	1,163
WRITE-IN. . . . .	35	.55	5	9	21
Over Votes . . . . .	44		6	6	32
Under Votes . . . . .	348		65	27	256
<b>PROPOSITION 98</b>					
Vote for 1					
(WITH 429 OF 429 PRECINCTS COUNTED)					
YES . . . . .	21,109	42.26	4,436	1,395	15,278
NO. . . . .	28,841	57.74	6,579	1,465	20,797
Over Votes . . . . .	20		2	2	16
Under Votes . . . . .	1,076		190	69	817
<b>PROPOSITION 99</b>					
Vote for 1					
(WITH 429 OF 429 PRECINCTS COUNTED)					
YES . . . . .	32,724	65.81	6,507	1,800	24,417
NO. . . . .	16,998	34.19	4,455	1,049	11,494
Over Votes . . . . .	13		2	4	7
Under Votes . . . . .	1,311		243	78	990
<b>RECALL QUESTION SENATORIAL DISTRICT 12</b>					
Vote for 1					
(WITH 273 OF 273 PRECINCTS COUNTED)					
YES . . . . .	6,718	22.06	1,483	307	4,928
NO. . . . .	23,735	77.94	5,590	1,267	16,878
Over Votes . . . . .	10		3	1	6
Under Votes . . . . .	1,519		352	77	1,090

	TOTAL VOTES	%	ELECTION DAY MAIL	PRECINCT	VOTE BY MAIL
STATE SENATOR SENATORIAL DISTRICT 12					
Vote for 1					
(WITH 273 OF 273 PRECINCTS COUNTED)					
SIMON SALINAS . . . . .	11,455	86.86	2,807	511	8,137
WRITE-IN. . . . .	1,733	13.14	386	100	1,247
Over Votes . . . . .	4		2	0	2
Under Votes . . . . .	18,790		4,233	1,041	13,516

KEYES CSD MEASURE P					
Vote for 1					
(WITH 2 OF 2 PRECINCTS COUNTED)					
YES . . . . .	172	55.31	73	0	99
NO. . . . .	139	44.69	34	0	105
Over Votes . . . . .	0		0	0	0
Under Votes . . . . .	4		0	0	4





PRINTED 06/13/08, 03:23 PM

206 PRECINCTS		R E G I S T E R E D	V O T E S	T P U E R R N C O E U N T T A G E	UNITED STATES REPRESENTATIVE CONGRESSIONAL DIST 18		
		B C A A L S L T O T S		N C O E U N T T A G E	D A C E A N R N D I O S A	O V V O E T R E S	U V N O D T E E R S
0001	101002 AIRPORT 2,3	260	19	7.31	19	0	0
0002	102001 CASWELL 1,3	457	17	3.72	15	0	2
0003	102005 CASWELL 5,6	400	22	5.50	20	0	2
0004	102007 CASWELL 7,9	248	7	2.82	7	0	0
0005	103001 CERES 1,21,2	420	30	7.14	27	0	3
0006	103002 CERES 2	277	29	10.47	27	0	2
0007	103003 CERES 3,13	391	37	9.46	36	0	1
0008	103004 CERES 4	206	19	9.22	18	0	1
0009	103005 CERES 5,19	458	29	6.33	28	0	1
0010	103006 CERES 6	235	27	11.49	25	0	2
0011	103007 CERES 7	282	24	8.51	23	0	1
0012	103008 CERES 8,15,2	322	24	7.45	21	0	1
0013	103009 CERES 9,22	407	47	11.55	41	0	5
0014	103010 CERES 10	219	20	9.13	20	0	0
0015	103012 CERES 12,27	245	40	16.33	35	0	4
0016	103014 CERES 14,32	317	13	4.10	11	0	2
0017	103017 CERES 17	237	15	6.33	13	0	1
0018	103018 CERES 18,33	385	32	8.31	29	0	3
0019	103026 CERES 26	151	5	3.31	5	0	0
0026	106003 CLUB 3	290	18	6.21	15	0	2
0027	106004 CLUB 4,6,7	416	18	4.33	16	0	1
0030	109001 DEL PUERTO 1	205	23	11.22	18	0	5
0031	109003 DEL PUERTO 3	215	19	8.84	15	0	4
0034	111003 EMPIRE 3,6	238	22	9.24	19	0	2
0035	111004 EMPIRE 4	277	27	9.75	26	0	1
0045	117001 MODESTO 1,7	380	28	7.37	20	0	8
0047	117003 MODESTO 3,12	415	20	4.82	16	0	2
0048	117004 MODESTO 4	229	13	5.68	10	0	2
0049	117005 MODESTO 5	280	11	3.93	9	0	1
0050	117006 MODESTO 6	296	11	3.72	10	0	0
0051	117008 MODESTO 8	229	24	10.48	21	0	3
0052	117009 MODESTO 9,10	384	43	11.20	32	0	9
0053	117012 MODESTO 12,1	355	37	10.42	33	0	4
0054	117014 MODESTO 14,1	368	47	12.77	39	0	8
0055	117016 MODESTO 16,1	373	25	6.70	19	0	6
0056	117018 MODESTO 18,6	249	28	11.24	24	0	4
0057	117019 MODESTO 19,2	361	50	13.85	42	0	5
0058	117021 MODESTO 21,2	341	39	11.44	31	0	6
0059	117023 MODESTO 23,1	174	6	3.45	4	0	2
0060	117024 MODESTO 24,9	252	23	9.13	18	0	4
0061	117025 MODESTO 25,2	217	17	7.83	13	0	4
0062	117027 MODESTO 27,3	289	68	23.53	59	0	8
0063	117028 MODESTO 28,3	272	32	11.76	25	0	5
0064	117029 MODESTO 29	251	22	8.76	19	0	2
0065	117030 MODESTO 30,6	357	48	13.45	44	0	4
0066	117032 MODESTO 32	239	17	7.11	15	0	2
0067	117033 MODESTO 33	183	20	10.93	17	0	3
0068	117035 MODESTO 35,3	326	54	16.56	48	0	5
0069	117036 MODESTO 36,3	219	35	15.98	30	0	3

206 PRECINCTS			R V	T P	UNITED STATES REPRESENTATIVE CONGRESSIONAL DIST 18			
			E O	U E				
			G T	R R				
			I E	N C	D A C			
			S R	O E	E . A			
			T S	U N	N R	O V	U V	
			E	T T	N D	V O	N O	
			R	A	I O	E T	D T	
			E	G	S Z	R E	E E	
			D	E	A	S	R S	
0070	117040	MODESTO 40,4	280	51	18.21	41	0	7
0071	117042	MODESTO 42,5	269	59	21.93	44	0	14
0072	117043	MODESTO 43,4	343	40	11.66	31	0	7
0073	117045	MODESTO 45,6	385	39	10.13	32	0	6
0076	117050	MODESTO 50,5	336	45	13.39	35	0	8
0077	117051	MODESTO 51,8	248	23	9.27	19	0	4
0079	117053	MODESTO 53,1	420	35	8.33	29	0	6
0080	117058	MODESTO 58,7	292	26	8.90	23	0	3
0082	117061	MODESTO 61,1	333	28	8.41	25	0	1
0083	117062	MODESTO 62	207	14	6.76	13	0	0
0084	117063	MODESTO 63	374	16	4.28	15	0	1
0085	117064	MODESTO 64,6	369	23	6.23	17	0	4
0086	117065	MODESTO 65,	244	27	11.07	21	0	6
0090	117073	MODESTO 73	363	21	5.79	20	0	1
0092	117076	MODESTO 76,7	321	33	10.28	26	0	5
0094	117080	MODESTO 80,1	312	29	9.29	21	1	6
0096	117085	MODESTO 85,9	237	16	6.75	14	0	1
0097	117086	MODESTO 86,1	226	13	5.75	11	0	2
0102	117097	MODESTO 97	187	27	14.44	24	0	3
0106	117105	MODESTO 105	217	20	9.22	15	0	5
0111	117115	MODESTO 115,	315	9	2.86	8	0	1
0112	117118	MODESTO 118	262	35	13.36	35	0	0
0114	117121	MODESTO 121	283	13	4.59	12	0	0
0118	117160	MODESTO 160	219	17	7.76	14	0	1
0119	119001	NEWMAN 1	276	40	14.49	32	0	8
0120	119002	NEWMAN 2,4	387	66	17.05	57	0	8
0121	119003	NEWMAN 3,6	295	53	17.97	45	0	6
0131	123004	PARADISE 4	299	18	6.02	16	0	2
0132	123005	PARADISE 5	244	12	4.92	10	0	2
0133	123007	PARADISE 7,8	372	37	9.95	24	0	13
0134	124001	PATTERSON 1	283	16	5.65	12	0	2
0135	124002	PATTERSON 2,	507	53	10.45	45	0	7
0136	124003	PATTERSON 3,	377	45	11.94	38	0	6
0137	124004	PATTERSON 4,	442	41	9.28	35	0	5
0138	124008	PATTERSON 8,	435	29	6.67	25	0	3
0178	130001	WESTPORT 1	145	24	16.55	21	0	2
0181	901001	AIRPORT 1, E	18	9	50.00	5	0	2
0182	901004	AIRPORT 4	0	0		0	0	0
0183	902002	CASWELL 2,4,	123	22	17.89	19	0	3
0184	903011	CERES 11, 23	113	19	16.81	17	0	1
0185	903016	CERES 16	1	0		0	0	0
0186	903025	CERES 25	41	9	21.95	7	0	0
0188	903031	CERES 31	7	2	28.57	2	0	0
0191	906002	CLUB 2	63	24	38.10	23	0	1
0192	906008	CLUB 8,9	29	8	27.59	7	0	0
0193	906011	CLUB 11,12,1	97	20	20.62	15	0	5
0194	906013	CLUB 13	11	4	36.36	3	0	1
0195	906014	CLUB 3	49	9	18.37	7	0	2
0200	908001	CROWS LANDIN	100	29	29.00	24	1	0

PRINTED 06/13/08, 03:23 PM

206 PRECINCTS	R	V	T	UNITED STATES REPRESENTATIVE CONGRESSIONAL DIST 18		
	E	O	P	D	A	C
	G	T	U	N	O	V
	I	B	N	R	O	U
	S	A	C	E	V	V
	R	A	O	A	O	N
	T	L	U	N	D	D
	E	L	T	I	O	T
	R	O	A	S	Z	E
	E	T	G	A	R	E
	D	S	E	S	S	R
0201 908002 CROWS LANDIN	100	27	27.00	25	0	2
0203 908004 CROWS LANDIN	77	42	54.55	40	0	2
0204 908005 CROWS LANDIN	96	38	39.58	36	0	2
0205 908006 CROWS LANDIN	105	61	58.10	53	0	8
0206 909004 DEL PUERTO 4	0	2		2	0	0
0208 909006 DEL PUERTO 6	30	16	53.33	16	0	0
0209 909008 DEL PUERTO 8	0	0		0	0	0
0218 912003 HART RANSOM	79	31	39.24	26	0	5
0219 912004 HART RANSOM	102	48	47.06	40	0	8
0223 917049 MODESTO 49,1	1	0		0	0	0
0224 917079 MODESTO 79,1	58	17	29.31	15	0	2
0225 917087 MODESTO 87,	0	0		0	0	0
0226 917114 MODESTO 114	0	0		0	0	0
0227 917122 MODESTO 122,	56	7	12.50	4	0	3
0228 917131 MODESTO 131	49	9	18.37	6	0	3
0230 917158 MODESTO 158	53	30	56.60	28	0	2
0231 917159 MODESTO 159	26	9	34.62	7	0	2
0233 918002 MT VIEW 2	34	9	26.47	9	0	0
0234 919005 NEWMAN 5	0	0		0	0	0
0237 923003 PARADISE 3,6	40	22	55.00	20	0	2
0239 923015 PARADISE 15,	84	24	28.57	19	0	4
0241 923019 PARADISE 19,	110	35	31.82	26	0	6
0242 924006 PATTERSON 6,	115	21	18.26	20	0	0
0250 101002 AV AIRPORT 2	80	28	35.00	25	0	3
0251 102001 AV CASWELL 1	189	61	32.28	55	0	6
0252 102005 AV CASWELL 5	151	53	35.10	51	0	2
0253 102007 AV CASWELL 7	147	54	36.73	41	0	13
0254 103001 AV CERES 1,2	263	107	40.68	90	0	15
0255 103002 AV CERES 2	165	83	50.30	77	0	5
0256 103003 AV CERES 3,1	278	129	46.40	116	0	7
0257 103004 AV CERES 4	194	78	40.21	65	0	10
0258 103005 AV CERES 5,1	229	90	39.30	83	0	5
0259 103006 AV CERES 6	198	47	23.74	41	0	5
0260 103007 AV CERES 7	159	46	28.93	42	0	3
0261 103008 AV CERES 8,1	221	95	42.99	86	0	8
0262 103009 AV CERES 9,2	322	128	39.75	113	0	10
0263 103010 AV CERES 10	155	66	42.58	56	0	8
0264 103012 AV CERES 12,	172	97	56.40	73	0	20
0265 103014 AV CERES 14,	178	49	27.53	43	0	5
0266 103017 AV CERES 17	186	58	31.18	51	0	6
0267 103018 AV CERES 18,	181	51	28.18	47	0	3
0268 103026 AV CERES 26	85	31	36.47	29	0	2
0275 106003 AV CLUB 3	96	40	41.67	35	0	5
0276 106004 AV CLUB 4,6,	174	66	37.93	61	0	5
0279 109001 AV DEL PUERT	149	94	63.09	84	0	9
0280 109003 AV DEL PUERT	102	40	39.22	35	0	5
0283 111003 AV EMPIRE 3,	120	44	36.67	35	0	8
0284 111004 AV EMPIRE 4	115	47	40.87	39	0	7
0294 117001 AV MODESTO 1	274	106	38.69	97	0	8



		R V		T P	UNITED STATES REPRESENTATIVE CONGRESSIONAL DIST 18		
		E O		U E			
		G T		R R			
		I E	B C	N C	D A C		
		S R	A A	O E	E . A		
		T S	L S	U N	N R	O V	U V
		E	L T	T T	N D	V O	N O
		R	O	A	I O	E T	D T
		E	T	G	S Z	R E	E E
		D.	S	E	A	S	R S
206 PRECINCTS							
0370 119003 AV NEWMAN 3,	160	85	53.13	74	0	10	
0380 123004 AV PARADISE	135	47	34.81	40	0	6	
0381 123005 AV PARADISE	86	23	26.74	17	0	5	
0382 123007 AV PARADISE	215	80	37.21	72	0	7	
0383 124001 AV PATTERSON	127	45	35.43	40	0	5	
0384 124002 AV PATTERSON	290	123	42.41	105	0	18	
0385 124003 AV PATTERSON	250	124	49.60	111	0	10	
0386 124004 AV PATTERSON	186	69	37.10	60	0	9	
0387 124008 AV PATTERSON	195	66	33.85	58	0	5	
0427 130001 AV WESTPORT	118	74	62.71	62	0	9	
GRAND TOTALS	45595	10527	23.09	8948	3	1364	

PRINTED 06/13/08, 03:23 PM

	R V	B C	T P	U N C F
	E O	A A	U E	O A I
	G T	L S	R R	N L
	I E	L T	N C	D E
	S R	O	O E	I D
	T S	T	U N	D
	E	S	T T	A
	R		A	T
	E		G	E
	D		E	
223 PRECINCTS				
COUNTY TOTAL	44612	12084	27.09	0
VOTING PRECINCTS	44612	12084	27.09	0
BD OF EQUALIZATION 2	44612	12084	27.09	0
BOARD TOTAL	44612	12084	27.09	0
CONGRESSIONAL 19	44612	12084	27.09	0
CONGRESSIONAL TOTAL	44612	12084	27.09	0
SENATORIAL DISTRICT 12	17203	4838	28.12	0
SENATORIAL DISTRICT 14	27409	7246	26.44	0
SENATORIAL TOTAL	44612	12084	27.09	0
ASSEMBLY DISTRICT 25	29739	7835	26.35	0
ASSEMBLY DISTRICT 26	14873	4249	28.57	0
ASSEMBLY TOTAL	44612	12084	27.09	0
1ST SUPERVISORIAL	15435	4022	26.06	0
2ND SUPERVISORIAL	16968	4936	29.09	0
3RD SUPERVISORIAL	4794	1042	21.74	0
4TH SUPERVISORIAL	7415	2084	28.11	0
SUPERVISORIAL TOTAL	44612	12084	27.09	0
CERES	344	49	14.24	0
HUGHSON	1061	303	28.56	0
MODESTO	13771	3615	26.25	0
OAKDALE	3058	901	29.46	0
RIVERBANK	3495	665	19.03	0
TURLOCK	11364	3096	27.24	0
WATERFORD	1159	234	20.19	0
CITY TOTAL	34252	8863	25.88	0
UNINCORPORATED AREA	10360	3221	31.09	0

PRINTED 06/13/08, 03:23 PM

		UNITED STATES REPRESENTATIVE CONGRESSIONAL DIST 19			
		R V	T P	N C F	
		E O	U E	O A I	
		G T	R R	N L	
		I E	B C	O E	
		S R	A A	U N	
		T S	L S	T T	
		E	L T	A	
		R	O	G	
		E	T	E	
		D	S	E	
223 PRECINCTS					
0020	103028 CERES 28	224	13	5.80	0
0021	104001 CHATOM 1, MT	293	36	12.29	0
0022	104004 CHATOM 4	73	9	12.33	0
0023	105002 CLAUS 2, LAN	180	22	12.22	0
0024	105003 CLAUS 3, COF	75	5	6.67	0
0025	106001 CLUB 1A, WES	229	25	10.92	0
0028	106005 CLUB 5 WHITM	232	45	19.40	0
0029	107007 COFFEE 7	125	21	16.80	0
0032	110001 DENAIR 1	203	41	20.20	0
0033	110002 DENAIR 2,12	236	49	20.76	0
0036	111005 EMPIRE 5, ST	259	32	12.36	0
0037	112001 HART RANSOM	86	6	6.98	0
0038	112002 HART RANSOM	258	13	5.04	0
0039	113001 HICKMAN 1	99	23	23.23	0
0040	114001 HUGHSON 1,2	320	42	13.13	0
0041	114003 HUGHSON 3,5	341	51	14.96	0
0042	115001 LANGWORTH 1,	157	38	24.20	0
0043	115002 LANGWORTH 2	98	7	7.14	0
0044	116001 MCHENRY 1,3	147	17	11.56	0
0046	117002 MODESTO 2	174	25	14.37	0
0074	117047 MODESTO 47,5	342	52	15.20	0
0075	117048 MODESTO 48,1	292	50	17.12	0
0078	117052 MODESTO 52,8	312	43	13.78	0
0081	117059 MODESTO 59,1	329	32	9.73	0
0087	117069 MODESTO 69,9	318	57	17.92	0
0088	117070 MODESTO 70	190	29	15.26	0
0089	117071 MODESTO 71	180	15	8.33	0
0091	117074 MODESTO 74,7	276	32	11.59	0
0093	117078 MODESTO 78,8	372	43	11.56	0
0095	117084 MODESTO 84,1	226	15	6.64	0
0098	117088 MODESTO 88,1	368	43	11.68	0
0099	117091 MODESTO 91,9	350	30	8.57	0
0100	117094 MODESTO 94,1	320	18	5.63	0
0101	117095 MODESTO 95,1	308	23	7.47	0
0103	117098 MODESTO 98,1	174	17	9.77	0
0104	117100 MODESTO 100,	189	17	8.99	0
0105	117101 MODESTO 101	213	18	8.45	0
0107	117106 MODESTO 106	249	22	8.84	0
0108	117111 MODESTO 111,	313	32	10.22	0
0109	117112 MODESTO 112,	369	26	7.05	0
0110	117113 MODESTO 113,	363	31	8.54	0
0113	117119 MODESTO 119,	156	28	17.95	0
0115	117136 MODESTO 136,	342	12	3.51	0
0116	117146 MODESTO 146,	278	15	5.40	0
0117	117154 MODESTO 154,	259	14	5.41	0
0122	120001 NORTH 1,4	224	18	8.04	0
0123	120002 NORTH 2	36	9	25.00	0
0124	120003 NORTH 3	86	6	6.98	0



PRINTED 06/13/08, 03:23 PM

		UNITED STATES REPRESENTATIVE CONGRESSIONAL DIST 19			
		R V	T P		
		E O	U E	N C F	
		G T	R R	O A I	
		I E	B C	N C	N L
		S R	A A	O E	D E
		T S	L S	U N	I D
		E	L T	T T	D
		R	O	A	A
		E	T	G	T
223 PRECINCTS		D	S	E	E
0125	121001 OAKDALE 1,9	290	28	9.66	0
0126	121002 OAKDALE 2,14	335	36	10.75	0
0127	121003 OAKDALE 3,13	288	34	11.81	0
0128	121004 OAKDALE 4,8	198	16	8.08	0
0129	121005 OAKDALE 5,6	296	52	17.57	0
0130	121007 OAKDALE 7,12	189	22	11.64	0
0139	126001 RIVERBANK 1	241	23	9.54	0
0140	126002 RIVERBANK 2	244	24	9.84	0
0141	126003 RIVERBANK 3	283	22	7.77	0
0142	126004 RIVERBANK 4,	262	20	7.63	0
0143	126006 RIVERBANK 6,	396	33	8.33	0
0144	126007 RIVERBANK 7,	213	5	2.35	0
0145	126008 RIVERBANK 8,	342	25	7.31	0
0146	126010 RIVERBANK 10	198	17	8.59	0
0147	127001 SALIDA 1	207	14	6.76	0
0148	127002 SALIDA 2, 5	263	20	7.60	0
0149	127003 SALIDA 3	226	22	9.73	0
0150	127004 SALIDA 4	234	11	4.70	0
0151	127006 SALIDA 6,9	262	19	7.25	0
0152	128001 TURLOCK 1,19	446	54	12.11	0
0153	128002 TURLOCK 2,30	467	42	8.99	0
0154	128003 TURLOCK 3,4	430	31	7.21	0
0155	128005 TURLOCK 5,7	299	37	12.37	0
0156	128006 TURLOCK 6,8	291	41	14.09	0
0157	128009 TURLOCK 9	150	51	34.00	0
0158	128010 TURLOCK 10	179	22	12.29	0
0159	128011 TURLOCK 11	267	23	8.61	0
0160	128012 TURLOCK 12,2	270	50	18.52	0
0161	128013 TURLOCK 13,4	339	31	9.14	0
0162	128014 TURLOCK 14	260	24	9.23	0
0163	128015 TURLOCK 15	216	37	17.13	0
0164	128016 TURLOCK 16,3	318	38	11.95	0
0165	128017 TURLOCK 17,2	327	53	16.21	0
0166	128018 TURLOCK 18,2	213	45	21.13	0
0167	128022 TURLOCK 22,3	343	34	9.91	0
0168	128024 TURLOCK 24	213	25	11.74	0
0169	128025 TURLOCK 25	221	20	9.05	0
0170	128028 TURLOCK 28	217	10	4.61	0
0171	128038 TURLOCK 38	233	34	14.59	0
0172	128040 TURLOCK 40	227	31	13.66	0
0173	128041 TURLOCK 41,4	217	17	7.83	0
0174	128044 TURLOCK 44,4	335	19	5.67	0
0175	129001 WATERFORD 1,	201	13	6.47	0
0176	129002 WATERFORD 2,	295	21	7.12	0
0177	129003 WATERFORD 3	204	28	13.73	0
0179	132001 WHITMORE 1A,	451	60	13.30	0
0180	132005 WHITMORE 5,8	99	35	35.35	0
0187	903030 CERES 30	0	0		0

UNITED STATES REPRESENTATIVE CONGRESSIONAL DIST 19

	R E G I S T E R E D	V O T E S	T P U E R R N C O E U N T T A G E	N C F O A I N L D E I D A T E
223 PRECINCTS				
0189 904002 CHATOM 2,3.	88	13	14.77	0
0190 905001 CLAUS 1, MCH	77	42	54.55	0
0196 907005 COFFEE 5,8,9	13	5	38.46	0
0197 907006 COFFEE 6, MC	65	25	38.46	0
0198 907010 COFFEE 10, M	50	24	48.00	0
0199 907011 COFFEE 11	109	54	49.54	0
0202 908003 CROWS LANDIN	18	12	66.67	0
0207 909005 DEL PUERTO 5	0	0		0
0210 910005 DENAIR 5,8,1	110	34	30.91	0
0211 910007 DENAIR 7	47	23	48.94	0
0212 910009 DENAIR 9,11	53	31	58.49	0
0213 910010 DENAIR 10, W	82	38	46.34	0
0214 910020 DENAIR 20,21	93	32	34.41	0
0215 910022 DENAIR 22	43	20	46.51	0
0216 911008 EMPIRE 8, 11	6	4	66.67	0
0217 911009 EMPIRE 9, HI	52	23	44.23	0
0220 913002 HICKMAN 2, W	58	32	55.17	0
0221 914004 HUGHSON 4	0	0		0
0222 916002 MCHENRY 2,8	32	13	40.63	0
0229 917143 MODESTO 143.	77	17	22.08	0
0232 917174 MODESTO 174	94	11	11.70	0
0235 923001 PARADISE 1	53	21	39.62	0
0236 923002 PARADISE 2	63	18	28.57	0
0238 923011 PARADISE 11.	10	6	60.00	0
0240 923016 PARADISE 16.	39	15	38.46	0
0243 928021 TURLOCK 21,3	86	25	29.07	0
0244 928035 TURLOCK 35,3	40	9	22.50	0
0245 928043 TURLOCK 43	77	16	20.78	0
0246 928046 TURLOCK 46	57	16	28.07	0
0247 928050 TURLOCK 50	3	2	66.67	0
0248 931004 STAR 4	40	20	50.00	0
0249 932002 WHITMORE 2,9	39	11	28.21	0
0269 103028 AV CERES 28	120	36	30.00	0
0270 104001 AV CHATOM 1.	269	157	58.36	0
0271 104004 AV CHATOM 4	55	34	61.82	0
0272 105002 AV CLAUS 2.	189	88	46.56	0
0273 105003 AV CLAUS 3.	110	37	33.64	0
0274 106001 AV CLUB 1A.	258	144	55.81	0
0277 106005 AV CLUB 5 WH	239	133	55.65	0
0278 107007 AV COFFEE 7	84	35	41.67	0
0281 110001 AV DENAIR 1	127	71	55.91	0
0282 110002 AV DENAIR 2.	210	114	54.29	0
0285 111005 AV EMPIRE 5.	282	139	49.29	0
0286 112001 AV HART RANS	138	62	44.93	0
0287 112002 AV HART RANS	175	71	40.57	0
0288 113001 AV HICKMAN 1	82	42	51.22	0
0289 114001 AV HUGHSON 1	197	84	42.64	0
0290 114003 AV HUGHSON 3	203	126	62.07	0

				UNITED STATES REPRESENTATIVE CONGRESSIONAL DIST 19			
				R V		T P	
				E O		U E	N C F
				G T		R R	O A I
				I E	B C	N C	N L
				S R	A A	O E	D E
				T S	L S	U N	I D
				E	L T	T T	D
				R	O	A	A
				E	T	G	T
				D	S	E	E
223 PRECINCTS							
0291 115001 AV LANGWORTH	244	138	56.56	0			
0292 115002 AV LANGWORTH	185	83	44.86	0			
0293 116001 AV MCHENRY 1	143	70	48.95	0			
0295 117002 AV MODESTO 2	180	96	53.33	0			
0323 117047 AV MODESTO 4	393	218	55.47	0			
0324 117048 AV MODESTO 4	285	147	51.58	0			
0327 117052 AV MODESTO 5	369	194	52.57	0			
0330 117059 AV MODESTO 5	230	115	50.00	0			
0336 117069 AV MODESTO 6	352	165	46.88	0			
0337 117070 AV MODESTO 7	169	89	52.66	0			
0338 117071 AV MODESTO 7	84	36	42.86	0			
0340 117074 AV MODESTO 7	316	181	57.28	0			
0342 117078 AV MODESTO 7	349	114	32.66	0			
0344 117084 AV MODESTO 8	178	55	30.90	0			
0347 117088 AV MODESTO 8	312	121	38.78	0			
0348 117091 AV MODESTO 9	331	156	47.13	0			
0349 117094 AV MODESTO 9	327	165	50.46	0			
0350 117095 AV MODESTO 9	197	74	37.56	0			
0352 117098 AV MODESTO 9	140	57	40.71	0			
0353 117100 AV MODESTO 1	188	75	39.89	0			
0354 117101 AV MODESTO 1	190	85	44.74	0			
0356 117106 AV MODESTO 1	139	59	42.45	0			
0357 117111 AV MODESTO 1	226	97	42.92	0			
0358 117112 AV MODESTO 1	339	134	39.53	0			
0359 117113 AV MODESTO 1	169	71	42.01	0			
0362 117119 AV MODESTO 1	234	138	58.97	0			
0364 117136 AV MODESTO 1	241	82	34.02	0			
0365 117146 AV MODESTO 1	193	67	34.72	0			
0366 117154 AV MODESTO 1	207	57	27.54	0			
0371 120001 AV NORTH 1,4	313	158	50.48	0			
0372 120002 AV NORTH 2	47	27	57.45	0			
0373 120003 AV NORTH 3	88	40	45.45	0			
0374 121001 AV OAKDALE 1	242	126	52.07	0			
0375 121002 AV OAKDALE 2	309	147	47.57	0			
0376 121003 AV OAKDALE 3	229	104	45.41	0			
0377 121004 AV OAKDALE 4	248	138	55.65	0			
0378 121005 AV OAKDALE 5	260	131	50.38	0			
0379 121007 AV OAKDALE 7	174	67	38.51	0			
0388 126001 AV RIVERBANK	148	68	45.95	0			
0389 126002 AV RIVERBANK	134	55	41.04	0			
0390 126003 AV RIVERBANK	122	47	38.52	0			
0391 126004 AV RIVERBANK	212	100	47.17	0			
0392 126006 AV RIVERBANK	234	72	30.77	0			
0393 126007 AV RIVERBANK	88	34	38.64	0			
0394 126008 AV RIVERBANK	245	76	31.02	0			
0395 126010 AV RIVERBANK	133	44	33.08	0			
0396 127001 AV SALIDA 1	156	60	38.46	0			
0397 127002 AV SALIDA 2.	130	51	39.23	0			

		UNITED STATES REPRESENTATIVE CONGRESSIONAL DIST 19			
		R V		T P	
		E O		U E	N C F
		G T		R R	O A I
		I E	B C	N C	N L
		S R	A A	O E	D E
		T S	L S	U N	I D
		E	L T	T T	D
		R	O	A	A
		E	T	G	T
		D	S	E	E
223 PRECINCTS					
0398	127003 AV SALIDA 3	111	34	30.63	0
0399	127004 AV SALIDA 4	106	45	42.45	0
0400	127006 AV SALIDA 6	168	65	38.69	0
0401	128001 AV TURLOCK 1	341	168	49.27	0
0402	128002 AV TURLOCK 2	229	84	36.68	0
0403	128003 AV TURLOCK 3	202	72	35.64	0
0404	128005 AV TURLOCK 5	187	93	49.73	0
0405	128006 AV TURLOCK 6	347	194	55.91	0
0406	128009 AV TURLOCK 9	158	96	60.76	0
0407	128010 AV TURLOCK 1	124	59	47.58	0
0408	128011 AV TURLOCK 1	159	74	46.54	0
0409	128012 AV TURLOCK 1	349	216	61.89	0
0410	128013 AV TURLOCK 1	211	81	38.39	0
0411	128014 AV TURLOCK 1	163	75	46.01	0
0412	128015 AV TURLOCK 1	131	62	47.33	0
0413	128016 AV TURLOCK 1	272	135	49.63	0
0414	128017 AV TURLOCK 1	248	142	57.26	0
0415	128018 AV TURLOCK 1	272	155	56.99	0
0416	128022 AV TURLOCK 2	267	148	55.43	0
0417	128024 AV TURLOCK 2	144	70	48.61	0
0418	128025 AV TURLOCK 2	124	53	42.74	0
0419	128028 AV TURLOCK 2	134	59	44.03	0
0420	128038 AV TURLOCK 3	138	55	39.86	0
0421	128040 AV TURLOCK 4	150	71	47.33	0
0422	128041 AV TURLOCK 4	111	42	37.84	0
0423	128044 AV TURLOCK 4	162	55	33.95	0
0424	129001 AV WATERFORD	137	52	37.96	0
0425	129002 AV WATERFORD	182	76	41.76	0
0426	129003 AV WATERFORD	140	44	31.43	0
0428	132001 AV WHITMORE	229	109	47.60	0
0429	132005 AV WHITMORE	144	95	65.97	0
GRAND TOTALS		44612	12084	27.09	0

PRINTED 06/13/08, 03:23 PM

14 PRECINCTS	R	V	T	STATE ASSEMBLY MEMBER STATE ASSEMBLY 17		
	E	O	P	C	G	
	G	T	U	A	A	
	I	B	N	A		
	S	A	O	T		
	T	L	U	H	O	U
	E	S	N	G	V	N
	R	L	T	L	O	O
	E	T	A	E	E	D
	D	S	G	N	R	T
			E	I	S	E
						R
						S
COUNTY TOTAL	2181	658	30.17	555	0	99
VOTING PRECINCTS	2181	658	30.17	555	0	99
BD OF EQUALIZATION 2	2181	658	30.17	555	0	99
BOARD TOTAL	2181	658	30.17	555	0	99
CONGRESSIONAL 18	2181	658	30.17	555	0	99
CONGRESSIONAL TOTAL	2181	658	30.17	555	0	99
SENATORIAL DISTRICT 12	2181	658	30.17	555	0	99
SENATORIAL TOTAL	2181	658	30.17	555	0	99
ASSEMBLY DISTRICT 17	2181	658	30.17	555	0	99
ASSEMBLY TOTAL	2181	658	30.17	555	0	99
5TH SUPERVISORIAL	2181	658	30.17	555	0	99
SUPERVISORIAL TOTAL	2181	658	30.17	555	0	99
NEWMAN	1486	431	29.00	364	0	63
CITY TOTAL	1486	431	29.00	364	0	63
UNINCORPORATED AREA	695	227	32.66	191	0	36

PRINTED 06/13/08, 03:23 PM

14 PRECINCTS	R V		T P	STATE ASSEMBLY MEMBER STATE ASSEMBLY 17		
	E O		U E	C G		
	G T		R R	A A		
	I E	B C	N C	T L		
	S R	A A	O E	H G	O V	U V
	T S	L S	U N	L I	V O	N O
	E	L T	T T	E A	E T	D T
	R	O	A	E N	R E	E E
	E	T	G	N I	S	R S
	D	S	E			
0031 109003 DEL PUERTO 3	215	19	8.84	13	0	6
0119 119001 NEWMAN 1	276	40	14.49	31	0	9
0120 119002 NEWMAN 2,4	387	66	17.05	57	0	9
0121 119003 NEWMAN 3,6	295	53	17.97	46	0	6
0201 908002 CROWS LANDIN	100	27	27.00	25	0	2
0203 908004 CROWS LANDIN	77	42	54.55	35	0	7
0204 908005 CROWS LANDIN	96	38	39.58	37	0	1
0205 908006 CROWS LANDIN	105	61	58.10	49	0	12
0209 909008 DEL PUERTO 8	0	0		0	0	0
0234 919005 NEWMAN 5	0	0		0	0	0
0280 109003 AV DEL PUERT	102	40	39.22	32	0	8
0368 119001 AV NEWMAN 1	181	94	51.93	77	0	16
0369 119002 AV NEWMAN 2,	187	93	49.73	76	0	16
0370 119003 AV NEWMAN 3,	160	85	53.13	77	0	7
GRAND TOTALS	2181	658	30.17	555	0	99

PRINTED 06/13/08, 03:23 PM

233 PRECINCTS	R V	B C	T P	STATE ASSEMBLY MEMBER STATE ASSEMBLY 25		
	E O	A A	U E	T W	O V	U V
	G T	L S	R R	A H	V O	N O
	I E	L T	N C	Y I	E T	D T
	S R	O	O E	L T	R E	E E
	T S	T	U N	O E	S	R S
	E	S	T T	R		
	R		A			
	E		G			
	D		E			
COUNTY TOTAL	50440	13315	26.40	8495	1	4533
VOTING PRECINCTS	50440	13315	26.40	8495	1	4533
BD OF EQUALIZATION 2	50440	13315	26.40	8495	1	4533
BOARD TOTAL	50440	13315	26.40	8495	1	4533
CONGRESSIONAL 18	20701	5480	26.47	3800	0	1555
CONGRESSIONAL 19	29739	7835	26.35	4695	1	2978
CONGRESSIONAL TOTAL	50440	13315	26.40	8495	1	4533
SENATORIAL DISTRICT 12	23862	6429	26.94	4338	0	1948
SENATORIAL DISTRICT 14	26578	6886	25.91	4157	1	2585
SENATORIAL TOTAL	50440	13315	26.40	8495	1	4533
ASSEMBLY DISTRICT 25	50440	13315	26.40	8495	1	4533
ASSEMBLY TOTAL	50440	13315	26.40	8495	1	4533
1ST SUPERVISORIAL	18914	4704	24.87	3074	1	1537
2ND SUPERVISORIAL	2512	815	32.44	467	0	332
3RD SUPERVISORIAL	11980	2809	23.45	1833	0	905
4TH SUPERVISORIAL	17034	4987	29.28	3121	0	1759
SUPERVISORIAL TOTAL	50440	13315	26.40	8495	1	4533
CERES	351	51	14.53	39	0	11
HUGHSON	1061	303	28.56	177	0	124
MODESTO	33346	8817	26.44	5759	0	2864
OAKDALE	3058	901	29.46	537	0	346
RIVERBANK	3495	665	19.03	462	1	189
WATERFORD	1159	234	20.19	166	0	64
CITY TOTAL	42470	10971	25.83	7140	1	3598
UNINCORPORATED AREA	7970	2344	29.41	1355	0	935

PRINTED 06/13/08, 03:23 PM

233 PRECINCTS	R	V	T	P	STATE ASSEMBLY MEMBER STATE ASSEMBLY 25		
	E	O	U	E			
	GT		RR				
	IE	BC	NC				
	SR	AA	OE	TW			
	TS	LS	UN	AH	OV	UV	
	E	LT	TT	YI	VO	NO	
	R	O	A	LT	ET	DT	
	E	T	G	OE	RE	EE	
	D	S	E	R	S	RS	
0020 103028 CERES 28	224	13	5.80	11	0	2	
0023 105002 CLAUS 2, LAN	180	22	12.22	12	0	10	
0024 105003 CLAUS 3, COF	75	5	6.67	2	0	3	
0028 106005 CLUB 5 WHITM	232	45	19.40	30	0	12	
0029 107007 COFFEE 7	125	21	16.80	17	0	3	
0034 111003 EMPIRE 3,6	238	22	9.24	15	0	6	
0035 111004 EMPIRE 4	277	27	9.75	24	0	3	
0036 111005 EMPIRE 5, ST	259	32	12.36	22	0	9	
0038 112002 HART RANSOM	258	13	5.04	13	0	0	
0039 113001 HICKMAN 1	99	23	23.23	11	0	12	
0040 114001 HUGHSON 1,2	320	42	13.13	29	0	12	
0041 114003 HUGHSON 3,5	341	51	14.96	31	0	20	
0042 115001 LANGWORTH 1,	157	38	24.20	26	0	10	
0043 115002 LANGWORTH 2	98	7	7.14	2	0	5	
0044 116001 MCHENRY 1,3	147	17	11.56	7	0	10	
0045 117001 MODESTO 1,7	380	28	7.37	20	0	8	
0046 117002 MODESTO 2	174	25	14.37	14	0	11	
0052 117009 MODESTO 9,10	384	43	11.20	26	0	16	
0053 117012 MODESTO 12,1	355	37	10.42	30	0	7	
0054 117014 MODESTO 14,1	368	47	12.77	31	0	14	
0055 117016 MODESTO 16,1	373	25	6.70	16	0	9	
0056 117018 MODESTO 18,6	249	28	11.24	20	0	8	
0060 117024 MODESTO 24,9	252	23	9.13	12	0	11	
0062 117027 MODESTO 27,3	289	68	23.53	44	0	20	
0063 117028 MODESTO 28,3	272	32	11.76	21	0	10	
0064 117029 MODESTO 29	251	22	8.76	18	0	4	
0065 117030 MODESTO 30,6	357	48	13.45	30	0	16	
0066 117032 MODESTO 32	239	17	7.11	12	0	5	
0067 117033 MODESTO 33	183	20	10.93	15	0	5	
0068 117035 MODESTO 35,3	326	54	16.56	37	0	17	
0069 117036 MODESTO 36,3	219	35	15.98	26	0	8	
0070 117040 MODESTO 40,4	280	51	18.21	36	0	13	
0071 117042 MODESTO 42,5	269	59	21.93	39	0	20	
0072 117043 MODESTO 43,4	343	40	11.66	29	0	9	
0073 117045 MODESTO 45,6	385	39	10.13	24	0	15	
0074 117047 MODESTO 47,5	342	52	15.20	33	0	19	
0075 117048 MODESTO 48,1	292	50	17.12	29	0	20	
0076 117050 MODESTO 50,5	336	45	13.39	29	0	16	
0077 117051 MODESTO 51,8	248	23	9.27	15	0	7	
0078 117052 MODESTO 52,8	312	43	13.78	30	0	12	
0079 117053 MODESTO 53,1	420	35	8.33	27	0	8	
0080 117058 MODESTO 58,7	292	26	8.90	19	0	6	
0081 117059 MODESTO 59,1	329	32	9.73	21	0	10	
0082 117061 MODESTO 61,1	333	28	8.41	15	0	9	
0083 117062 MODESTO 62	207	14	6.76	11	0	1	
0085 117064 MODESTO 64,6	369	23	6.23	12	0	9	
0086 117065 MODESTO 65,	244	27	11.07	16	0	11	
0087 117069 MODESTO 69,9	318	57	17.92	33	0	24	
0088 117070 MODESTO 70	190	29	15.26	14	0	14	



PRINTED 06/13/08, 03:23 PM

233 PRECINCTS			R V	T P	STATE ASSEMBLY MEMBER STATE ASSEMBLY 25			
			E O	U E				
			G T	R R				
			I E	B C	N C			
			S R	A A	O E	T W		
			T S	L S	U N	A H	O V	U V
			E	L T	T T	Y I	V O	N O
			R	O	A	L T	E T	D T
			E	T	G	O E	R E	E E
			D	S	E	R	S	R S
0089	117071	MODESTO 71	180	15	8.33	12	0	2
0091	117074	MODESTO 74,7	276	32	11.59	19	0	12
0092	117076	MODESTO 76,7	321	33	10.28	19	0	12
0093	117078	MODESTO 78,8	372	43	11.56	32	0	10
0094	117080	MODESTO 80,1	312	29	9.29	20	0	8
0095	117084	MODESTO 84,1	226	15	6.64	12	0	2
0096	117085	MODESTO 85,9	237	16	6.75	12	0	3
0097	117086	MODESTO 86,1	226	13	5.75	8	0	5
0098	117088	MODESTO 88,1	368	43	11.68	36	0	6
0099	117091	MODESTO 91,9	350	30	8.57	12	0	17
0100	117094	MODESTO 94,1	320	18	5.63	10	0	7
0101	117095	MODESTO 95,1	308	23	7.47	11	0	10
0102	117097	MODESTO 97	187	27	14.44	22	0	4
0103	117098	MODESTO 98,1	174	17	9.77	11	0	6
0104	117100	MODESTO 100,	189	17	8.99	8	0	8
0105	117101	MODESTO 101	213	18	8.45	12	0	5
0106	117105	MODESTO 105	217	20	9.22	11	0	7
0107	117106	MODESTO 106	249	22	8.84	16	0	5
0108	117111	MODESTO 111,	313	32	10.22	18	0	12
0109	117112	MODESTO 112,	369	26	7.05	20	0	6
0110	117113	MODESTO 113,	363	31	8.54	17	0	14
0112	117118	MODESTO 118	262	35	13.36	27	0	8
0113	117119	MODESTO 119,	156	28	17.95	19	0	8
0114	117121	MODESTO 121	283	13	4.59	13	0	0
0115	117136	MODESTO 136,	342	12	3.51	7	0	5
0116	117146	MODESTO 146,	278	15	5.40	10	0	4
0117	117154	MODESTO 154,	259	14	5.41	11	0	3
0118	117160	MODESTO 160	219	17	7.76	6	0	8
0122	120001	NORTH 1,4	224	18	8.04	10	0	8
0123	120002	NORTH 2	36	9	25.00	1	0	8
0124	120003	NORTH 3	86	6	6.98	4	0	2
0125	121001	OAKDALE 1,9,	290	28	9.66	18	0	9
0126	121002	OAKDALE 2,14	335	36	10.75	27	0	9
0127	121003	OAKDALE 3,13	288	34	11.81	16	0	17
0128	121004	OAKDALE 4,8	198	16	8.08	10	0	6
0129	121005	OAKDALE 5,6	296	52	17.57	30	0	21
0130	121007	OAKDALE 7,12	189	22	11.64	19	0	3
0139	126001	RIVERBANK 1	241	23	9.54	19	0	4
0140	126002	RIVERBANK 2	244	24	9.84	15	1	8
0141	126003	RIVERBANK 3	283	22	7.77	16	0	5
0142	126004	RIVERBANK 4,	262	20	7.63	15	0	5
0143	126006	RIVERBANK 6,	396	33	8.33	26	0	7
0144	126007	RIVERBANK 7,	213	5	2.35	3	0	2
0145	126008	RIVERBANK 8,	342	25	7.31	20	0	5
0146	126010	RIVERBANK 10	198	17	8.59	11	0	5
0147	127001	SALIDA 1	207	14	6.76	9	0	5
0148	127002	SALIDA 2, 5	263	20	7.60	13	0	7
0149	127003	SALIDA 3	226	22	9.73	15	0	7
0150	127004	SALIDA 4	234	11	4.70	10	0	1

PRINTED 06/13/08, 03:23 PM

233 PRECINCTS	R V	T P	STATE ASSEMBLY MEMBER STATE ASSEMBLY 25			
	E O	U E				
	G T	R R				
	I E	N C				
	S R	O E	T W			
	T S	U N	A H	O V	U V	
	E	T T	Y I	V O	N O	
	R	A	L T	E T	D T	
	E	G	O E	R E	E E	
	D	E	R	S	R S	
0151 127006 SALIDA 6,9	262	19	7.25	15	0	4
0175 129001 WATERFORD 1.	201	13	6.47	8	0	5
0176 129002 WATERFORD 2.	295	21	7.12	18	0	3
0177 129003 WATERFORD 3	204	28	13.73	21	0	7
0180 132005 WHITMORE 5,8	99	35	35.35	20	0	14
0181 901001 AIRPORT 1, E	18	9	50.00	6	0	2
0187 903030 CERES 30	0	0		0	0	0
0188 903031 CERES 31	7	2	28.57	2	0	0
0190 905001 CLAUS 1, MCH	77	42	54.55	21	0	19
0194 906013 CLUB 13	11	4	36.36	1	0	3
0195 906014 CLUB 3	49	9	18.37	5	0	4
0196 907005 COFFEE 5,8,9	13	5	38.46	4	0	0
0197 907006 COFFEE 6, MC	65	25	38.46	13	0	12
0198 907010 COFFEE 10, M	50	24	48.00	8	0	14
0199 907011 COFFEE 11	109	54	49.54	28	0	24
0211 910007 DENAIR 7	47	23	48.94	12	0	10
0216 911008 EMPIRE 8, 11	6	4	66.67	2	0	2
0217 911009 EMPIRE 9, HI	52	23	44.23	11	0	11
0218 912003 HART RANSOM	79	31	39.24	21	0	10
0219 912004 HART RANSOM	102	48	47.06	32	0	16
0220 913002 HICKMAN 2, W	58	32	55.17	15	0	16
0221 914004 HUGHSON 4	0	0		0	0	0
0222 916002 MCHENRY 2,8	32	13	40.63	4	0	9
0224 917079 MODESTO 79,1	58	17	29.31	14	0	3
0226 917114 MODESTO 114	0	0		0	0	0
0227 917122 MODESTO 122,	56	7	12.50	5	0	2
0229 917143 MODESTO 143,	77	17	22.08	10	0	7
0231 917159 MODESTO 159	26	9	34.62	5	0	4
0232 917174 MODESTO 174	94	11	11.70	9	0	2
0240 923016 PARADISE 16,	39	15	38.46	7	0	8
0241 923019 PARADISE 19,	110	35	31.82	20	0	12
0248 931004 STAR 4	40	20	50.00	12	0	8
0269 103028 AV CERES 28	120	36	30.00	26	0	9
0272 105002 AV CLAUS 2,	189	88	46.56	44	0	42
0273 105003 AV CLAUS 3,	110	37	33.64	21	0	14
0277 106005 AV CLUB 5 WH	239	133	55.65	67	0	61
0278 107007 AV COFFEE 7	84	35	41.67	16	0	19
0283 111003 AV EMPIRE 3,	120	44	36.67	36	0	8
0284 111004 AV EMPIRE 4	115	47	40.87	33	0	12
0285 111005 AV EMPIRE 5,	282	139	49.29	84	0	51
0287 112002 AV HART RANS	175	71	40.57	42	0	25
0288 113001 AV HICKMAN 1	82	42	51.22	20	0	22
0289 114001 AV HUGHSON 1	197	84	42.64	48	0	36
0290 114003 AV HUGHSON 3	203	126	62.07	69	0	56
0291 115001 AV LANGWORTH	244	138	56.56	81	0	57
0292 115002 AV LANGWORTH	185	83	44.86	56	0	27
0293 116001 AV MCHENRY 1	143	70	48.95	34	0	34
0294 117001 AV MODESTO 1	274	106	38.69	81	0	24
0295 117002 AV MODESTO 2	180	96	53.33	49	0	47

		R V	T P	STATE ASSEMBLY MEMBER STATE ASSEMBLY 25		
		E O	U E			
		G T	R R			
		I E	N C			
		S R	O E	T W		
		T S	U N	A H	O V	U V
		E	T T	Y I	V O	N O
		R	A	L T	E T	D T
		E	G	O E	R E	E E
233 PRECINCTS		D	S	R	S	R S
0301 117009 AV MODESTO 9	358	149	41.62	96	0	53
0302 117012 AV MODESTO 1	333	122	36.64	87	0	31
0303 117014 AV MODESTO 1	354	156	44.07	106	0	41
0304 117016 AV MODESTO 1	251	110	43.82	82	0	27
0305 117018 AV MODESTO 1	277	147	53.07	100	0	46
0309 117024 AV MODESTO 2	145	46	31.72	30	0	13
0311 117027 AV MODESTO 2	230	110	47.83	78	0	30
0312 117028 AV MODESTO 2	213	104	48.83	60	0	43
0313 117029 AV MODESTO 2	177	76	42.94	58	0	17
0314 117030 AV MODESTO 3	294	154	52.38	123	0	30
0315 117032 AV MODESTO 3	198	65	32.83	47	0	16
0316 117033 AV MODESTO 3	120	61	50.83	36	0	24
0317 117035 AV MODESTO 3	327	198	60.55	128	0	68
0318 117036 AV MODESTO 3	254	123	48.43	74	0	44
0319 117040 AV MODESTO 4	288	157	54.51	107	0	48
0320 117042 AV MODESTO 4	339	203	59.88	134	0	67
0321 117043 AV MODESTO 4	387	208	53.75	149	0	57
0322 117045 AV MODESTO 4	352	164	46.59	102	0	55
0323 117047 AV MODESTO 4	393	218	55.47	107	0	109
0324 117048 AV MODESTO 4	285	147	51.58	65	0	79
0325 117050 AV MODESTO 5	288	152	52.78	100	0	45
0326 117051 AV MODESTO 5	244	98	40.16	70	0	28
0327 117052 AV MODESTO 5	369	194	52.57	106	0	85
0328 117053 AV MODESTO 5	307	130	42.35	93	0	35
0329 117058 AV MODESTO 5	247	74	29.96	58	0	15
0330 117059 AV MODESTO 5	230	115	50.00	86	0	29
0331 117061 AV MODESTO 6	214	106	49.53	71	0	33
0332 117062 AV MODESTO 6	95	38	40.00	26	0	9
0334 117064 AV MODESTO 6	267	86	32.21	68	0	15
0335 117065 AV MODESTO 6	302	168	55.63	115	0	50
0336 117069 AV MODESTO 6	352	165	46.88	97	0	61
0337 117070 AV MODESTO 7	169	89	52.66	54	0	33
0338 117071 AV MODESTO 7	84	36	42.86	30	0	6
0340 117074 AV MODESTO 7	316	181	57.28	102	0	75
0341 117076 AV MODESTO 7	319	128	40.13	91	0	37
0342 117078 AV MODESTO 7	349	114	32.66	71	0	40
0343 117080 AV MODESTO 8	299	144	48.16	113	0	28
0344 117084 AV MODESTO 8	178	55	30.90	34	0	21
0345 117085 AV MODESTO 8	172	92	53.49	64	0	24
0346 117086 AV MODESTO 8	118	60	50.85	41	0	19
0347 117088 AV MODESTO 8	312	121	38.78	80	0	40
0348 117091 AV MODESTO 9	331	156	47.13	89	0	64
0349 117094 AV MODESTO 9	327	165	50.46	104	0	58
0350 117095 AV MODESTO 9	197	74	37.56	37	0	36
0351 117097 AV MODESTO 9	171	74	43.27	51	0	19
0352 117098 AV MODESTO 9	140	57	40.71	34	0	21
0353 117100 AV MODESTO 1	188	75	39.89	38	0	35
0354 117101 AV MODESTO 1	190	85	44.74	45	0	38
0355 117105 AV MODESTO 1	259	70	27.03	57	0	11

PRINTED 06/13/08, 03:23 PM

233 PRECINCTS	R	V	T	P	STATE ASSEMBLY MEMBER STATE ASSEMBLY 25		
	E	O	U	E			
	G	T	R	R			
	I	B	N	C	T	W	
	S	A	O	E	A	O	U
	R	A	U	N	H	V	V
	T	L	N	T	I	O	N
	E	L	T	T	Y	V	O
	R	T	A		L	E	D
	E	O	G		T	T	T
	D	S	E		R	S	R
0356 117106 AV MODESTO 1	139	59	42.45		32	0	25
0357 117111 AV MODESTO 1	226	97	42.92		63	0	32
0358 117112 AV MODESTO 1	339	134	39.53		99	0	28
0359 117113 AV MODESTO 1	169	71	42.01		39	0	32
0361 117118 AV MODESTO 1	183	55	30.05		45	0	9
0362 117119 AV MODESTO 1	234	138	58.97		90	0	46
0363 117121 AV MODESTO 1	126	41	32.54		33	0	8
0364 117136 AV MODESTO 1	241	82	34.02		54	0	27
0365 117146 AV MODESTO 1	193	67	34.72		35	0	31
0366 117154 AV MODESTO 1	207	57	27.54		28	0	26
0367 117160 AV MODESTO 1	166	54	32.53		39	0	14
0371 120001 AV NORTH 1,4	313	158	50.48		86	0	68
0372 120002 AV NORTH 2	47	27	57.45		12	0	15
0373 120003 AV NORTH 3	88	40	45.45		23	0	17
0374 121001 AV OAKDALE 1	242	126	52.07		84	0	38
0375 121002 AV OAKDALE 2	309	147	47.57		90	0	54
0376 121003 AV OAKDALE 3	229	104	45.41		61	0	41
0377 121004 AV OAKDALE 4	248	138	55.65		77	0	60
0378 121005 AV OAKDALE 5	260	131	50.38		67	0	61
0379 121007 AV OAKDALE 7	174	67	38.51		38	0	27
0388 126001 AV RIVERBANK	148	68	45.95		43	0	24
0389 126002 AV RIVERBANK	134	55	41.04		35	0	19
0390 126003 AV RIVERBANK	122	47	38.52		34	0	13
0391 126004 AV RIVERBANK	212	100	47.17		66	0	30
0392 126006 AV RIVERBANK	234	72	30.77		47	0	22
0393 126007 AV RIVERBANK	88	34	38.64		30	0	4
0394 126008 AV RIVERBANK	245	76	31.02		51	0	24
0395 126010 AV RIVERBANK	133	44	33.08		31	0	12
0396 127001 AV SALIDA 1	156	60	38.46		36	0	24
0397 127002 AV SALIDA 2	130	51	39.23		27	0	23
0398 127003 AV SALIDA 3	111	34	30.63		17	0	17
0399 127004 AV SALIDA 4	106	45	42.45		25	0	18
0400 127006 AV SALIDA 6	168	65	38.69		37	0	27
0424 129001 AV WATERFORD	137	52	37.96		38	0	13
0425 129002 AV WATERFORD	182	76	41.76		51	0	22
0426 129003 AV WATERFORD	140	44	31.43		30	0	14
0429 132005 AV WHITMORE	144	95	65.97		58	0	35
GRAND TOTALS	50440	13315	26.40		8495	1	4533

PRINTED 06/13/08, 03:23 PM

	R V		T P	STATE ASSEMBLY MEMBER STATE ASSEMBLY 26		
	E O		U E	J E		
	G T		R R	O I		
	I E	B C	N C	H S		
	S R	A A	O E	N E	O V	U V
	T S	L S	U N	N	V O	N O
	E	L T	T T	H	E T	D T
	R	O	A	U	R E	E E
	E	T	G	T	S	R S
	D	S	E			
182 PRECINCTS						
COUNTY TOTAL	37586	8638	22.98	6380	1	2096
VOTING PRECINCTS	37586	8638	22.98	6380	1	2096
BD OF EQUALIZATION 2	37586	8638	22.98	6380	1	2096
BOARD TOTAL	37586	8638	22.98	6380	1	2096
CONGRESSIONAL 18	22713	4389	19.32	3324	0	982
CONGRESSIONAL 19	14873	4249	28.57	3056	1	1114
CONGRESSIONAL TOTAL	37586	8638	22.98	6380	1	2096
SENATORIAL DISTRICT 12	35921	8097	22.54	5992	1	1953
SENATORIAL DISTRICT 14	1665	541	32.49	388	0	143
SENATORIAL TOTAL	37586	8638	22.98	6380	1	2096
ASSEMBLY DISTRICT 26	37586	8638	22.98	6380	1	2096
ASSEMBLY TOTAL	37586	8638	22.98	6380	1	2096
2ND SUPERVISORIAL	15337	4300	28.04	3114	1	1104
3RD SUPERVISORIAL	4837	821	16.97	591	0	215
4TH SUPERVISORIAL	2454	611	24.90	437	0	160
5TH SUPERVISORIAL	14958	2906	19.43	2238	0	617
SUPERVISORIAL TOTAL	37586	8638	22.98	6380	1	2096
CERES	7693	1574	20.46	1223	0	318
MODESTO	6337	1172	18.49	862	0	283
PATTERSON	3207	632	19.71	472	0	153
TURLOCK	11364	3096	27.24	2235	1	804
CITY TOTAL	28601	6474	22.64	4792	1	1558
UNINCORPORATED AREA	8985	2164	24.08	1588	0	538

		R V	T P	STATE ASSEMBLY MEMBER STATE ASSEMBLY 26			
		E O	U E	J E			
		GT	RR	O I			
		I E	NC	H S			
		SR	OE	NE	OV	UV	
		TS	UN	N	VO	NO	
		E	TT	H	ET	DT	
		R	A	U	RE	EE	
		E	G	T	S	RS	
		D	E				
182 PRECINCTS							
0001	101002 AIRPORT 2,3	260	19	7.31	17	0	2
0002	102001 CASWELL 1,3	457	17	3.72	12	0	5
0003	102005 CASWELL 5,6	400	22	5.50	16	0	6
0004	102007 CASWELL 7,9	248	7	2.82	6	0	1
0005	103001 CERES 1,21,2	420	30	7.14	23	0	7
0006	103002 CERES 2	277	29	10.47	23	0	6
0007	103003 CERES 3,13	391	37	9.46	31	0	6
0008	103004 CERES 4	206	19	9.22	13	0	6
0009	103005 CERES 5,19	458	29	6.33	27	0	2
0010	103006 CERES 6	235	27	11.49	23	0	3
0011	103007 CERES 7	282	24	8.51	22	0	2
0012	103008 CERES 8,15,2	322	24	7.45	18	0	5
0013	103009 CERES 9,22	407	47	11.55	40	0	7
0014	103010 CERES 10	219	20	9.13	16	0	4
0015	103012 CERES 12,27	245	40	16.33	30	0	7
0016	103014 CERES 14,32	317	13	4.10	11	0	2
0017	103017 CERES 17	237	15	6.33	14	0	1
0018	103018 CERES 18,33	385	32	8.31	26	0	6
0019	103026 CERES 26	151	5	3.31	5	0	0
0021	104001 CHATOM 1, MT	293	36	12.29	27	0	9
0022	104004 CHATOM 4	73	9	12.33	8	0	1
0025	106001 CLUB 1A, WES	229	25	10.92	20	0	5
0026	106003 CLUB 3	290	18	6.21	11	0	7
0027	106004 CLUB 4,6,7	416	18	4.33	17	0	0
0030	109001 DEL PUERTO 1	205	23	11.22	17	0	6
0032	110001 DENAIR 1	203	41	20.20	34	0	6
0033	110002 DENAIR 2,12	236	49	20.76	37	0	11
0037	112001 HART RANSOM	86	6	6.98	3	0	3
0047	117003 MODESTO 3,12	415	20	4.82	17	0	2
0048	117004 MODESTO 4	229	13	5.68	7	0	5
0049	117005 MODESTO 5	280	11	3.93	7	0	3
0050	117006 MODESTO 6	296	11	3.72	10	0	1
0051	117008 MODESTO 8	229	24	10.48	21	0	3
0057	117019 MODESTO 19,2	361	50	13.85	34	0	13
0058	117021 MODESTO 21,2	341	39	11.44	27	0	9
0059	117023 MODESTO 23,1	174	6	3.45	4	0	2
0061	117025 MODESTO 25,2	217	17	7.83	13	0	4
0084	117063 MODESTO 63	374	16	4.28	12	0	4
0090	117073 MODESTO 73	363	21	5.79	15	0	5
0111	117115 MODESTO 115,	315	9	2.86	4	0	5
0131	123004 PARADISE 4	299	18	6.02	16	0	2
0132	123005 PARADISE 5	244	12	4.92	9	0	3
0133	123007 PARADISE 7,8	372	37	9.95	21	0	15
0134	124001 PATTERSON 1	283	16	5.65	10	0	5
0135	124002 PATTERSON 2,	507	53	10.45	41	0	12
0136	124003 PATTERSON 3,	377	45	11.94	29	0	16
0137	124004 PATTERSON 4,	442	41	9.28	22	0	18
0138	124008 PATTERSON 8,	435	29	6.67	23	0	6
0152	128001 TURLOCK 1,19	446	54	12.11	42	0	10

				STATE ASSEMBLY MEMBER STATE ASSEMBLY 26					
R V				T P					
E O				U E					
G T				R R	J E				
I E				B C	O I				
S R				A A	H S				
T S				L S	U N	O V			
E				L T	T T	N V O			
R				O	A	H E T			
E				T	G	U R E			
D				S	E	T S R S			
182 PRECINCTS									
0153	128002	TURLOCK	2,30	467	42	8.99	30	0	12
0154	128003	TURLOCK	3,4	430	31	7.21	22	0	8
0155	128005	TURLOCK	5,7	299	37	12.37	30	0	7
0156	128006	TURLOCK	6,8	291	41	14.09	30	0	11
0157	128009	TURLOCK	9	150	51	34.00	37	0	13
0158	128010	TURLOCK	10	179	22	12.29	17	0	5
0159	128011	TURLOCK	11	267	23	8.61	17	0	5
0160	128012	TURLOCK	12,2	270	50	18.52	34	0	16
0161	128013	TURLOCK	13,4	339	31	9.14	25	0	6
0162	128014	TURLOCK	14	260	24	9.23	16	0	8
0163	128015	TURLOCK	15	216	37	17.13	22	0	13
0164	128016	TURLOCK	16,3	318	38	11.95	30	0	7
0165	128017	TURLOCK	17,2	327	53	16.21	39	0	14
0166	128018	TURLOCK	18,2	213	45	21.13	30	0	14
0167	128022	TURLOCK	22,3	343	34	9.91	24	0	10
0168	128024	TURLOCK	24	213	25	11.74	17	0	8
0169	128025	TURLOCK	25	221	20	9.05	13	0	7
0170	128028	TURLOCK	28	217	10	4.61	7	0	2
0171	128038	TURLOCK	38	233	34	14.59	23	1	10
0172	128040	TURLOCK	40	227	31	13.66	25	0	6
0173	128041	TURLOCK	41,4	217	17	7.83	16	0	1
0174	128044	TURLOCK	44,4	335	19	5.67	11	0	8
0178	130001	WESTPORT	1	145	24	16.55	17	0	7
0179	132001	WHITMORE 1A,		451	60	13.30	49	0	10
0182	901004	AIRPORT	4	0	0		0	0	0
0183	902002	CASWELL	2,4	123	22	17.89	20	0	2
0184	903011	CERES	11, 23	113	19	16.81	16	0	2
0185	903016	CERES	16	1	0		0	0	0
0186	903025	CERES	25	41	9	21.95	6	0	1
0189	904002	CHATOM	2,3,	88	13	14.77	12	0	1
0191	906002	CLUB	2	63	24	38.10	17	0	6
0192	906008	CLUB	8,9	29	8	27.59	6	0	1
0193	906011	CLUB	11,12,1	97	20	20.62	14	0	6
0200	908001	CROWS LANDIN		100	29	29.00	26	0	2
0202	908003	CROWS LANDIN		18	12	66.67	8	0	3
0206	909004	DEL PUERTO	4	0	2		2	0	0
0207	909005	DEL PUERTO	5	0	0		0	0	0
0208	909006	DEL PUERTO	6	30	16	53.33	13	0	3
0210	910005	DENAIR	5,8,1	110	34	30.91	30	0	3
0212	910009	DENAIR	9,11	53	31	58.49	19	0	12
0213	910010	DENAIR	10, W	82	38	46.34	30	0	5
0214	910020	DENAIR	20,21	93	32	34.41	21	0	10
0215	910022	DENAIR	22	43	20	46.51	12	0	8
0223	917049	MODESTO	49,1	1	0		0	0	0
0225	917087	MODESTO	87,	0	0		0	0	0
0228	917131	MODESTO	131	49	9	18.37	6	0	3
0230	917158	MODESTO	158	53	30	56.60	24	0	6
0233	918002	MT VIEW	2	34	9	26.47	8	0	1
0235	923001	PARADISE	1	53	21	39.62	15	0	6

PRINTED 06/13/08, 03:23 PM

			R V	T P	STATE ASSEMBLY MEMBER STATE ASSEMBLY 26			
			E O	U E				
			G T	R R	J E			
			I E	N C	O I			
			S R	O E	H S			
			T S	U N	N E	O V	U V	
			E	T T	N	V O	N O	
			R	A	H	E T	D T	
			E	G	U	R E	E E	
			D	E	T	S	R S	
182 PRECINCTS								
0236	923002	PARADISE 2	63	18	28.57	10	0	8
0237	923003	PARADISE 3,6	40	22	55.00	14	0	8
0238	923011	PARADISE 11,	10	6	60.00	4	0	2
0239	923015	PARADISE 15,	84	24	28.57	19	0	5
0242	924006	PATTERSON 6,	115	21	18.26	17	0	4
0243	928021	TURLOCK 21,3	86	25	29.07	20	0	4
0244	928035	TURLOCK 35,3	40	9	22.50	6	0	3
0245	928043	TURLOCK 43	77	16	20.78	12	0	4
0246	928046	TURLOCK 46	57	16	28.07	12	0	4
0247	928050	TURLOCK 50	3	2	66.67	1	0	1
0249	932002	WHITMORE 2,9	39	11	28.21	10	0	1
0250	101002	AV AIRPORT 2	80	28	35.00	22	0	6
0251	102001	AV CASWELL 1	189	61	32.28	46	0	15
0252	102005	AV CASWELL 5	151	53	35.10	41	0	12
0253	102007	AV CASWELL 7	147	54	36.73	40	0	12
0254	103001	AV CERES 1,2	263	107	40.68	90	0	16
0255	103002	AV CERES 2	165	83	50.30	64	0	19
0256	103003	AV CERES 3,1	278	129	46.40	102	0	22
0257	103004	AV CERES 4	194	78	40.21	59	0	16
0258	103005	AV CERES 5,1	229	90	39.30	71	0	17
0259	103006	AV CERES 6	198	47	23.74	36	0	10
0260	103007	AV CERES 7	159	46	28.93	34	0	12
0261	103008	AV CERES 8,1	221	95	42.99	75	0	17
0262	103009	AV CERES 9,2	322	128	39.75	98	0	27
0263	103010	AV CERES 10	155	66	42.58	48	0	18
0264	103012	AV CERES 12,	172	97	56.40	62	0	32
0265	103014	AV CERES 14,	178	49	27.53	39	0	10
0266	103017	AV CERES 17	186	58	31.18	41	0	15
0267	103018	AV CERES 18,	181	51	28.18	36	0	13
0268	103026	AV CERES 26	85	31	36.47	24	0	7
0270	104001	AV CHATOM 1,	269	157	58.36	107	0	45
0271	104004	AV CHATOM 4	55	34	61.82	25	0	9
0274	106001	AV CLUB 1A,	258	144	55.81	91	0	49
0275	106003	AV CLUB 3	96	40	41.67	31	0	9
0276	106004	AV CLUB 4,6,	174	66	37.93	53	0	13
0279	109001	AV DEL PUERT	149	94	63.09	68	0	24
0281	110001	AV DENAIR 1	127	71	55.91	45	0	25
0282	110002	AV DENAIR 2,	210	114	54.29	87	0	27
0286	112001	AV HART RANS	138	62	44.93	40	0	21
0296	117003	AV MODESTO 3	243	76	31.28	61	0	14
0297	117004	AV MODESTO 4	229	46	20.09	34	0	11
0298	117005	AV MODESTO 5	202	58	28.71	42	0	15
0299	117006	AV MODESTO 6	194	45	23.20	31	0	14
0300	117008	AV MODESTO 8	175	104	59.43	74	0	28
0306	117019	AV MODESTO 1	324	178	54.94	122	0	54
0307	117021	AV MODESTO 2	328	132	40.24	95	0	33
0308	117023	AV MODESTO 2	89	29	32.58	21	0	7
0310	117025	AV MODESTO 2	178	74	41.57	52	0	21
0333	117063	AV MODESTO 6	210	48	22.86	39	0	7



182 PRECINCTS	R	V	T/P	STATE ASSEMBLY MEMBER STATE ASSEMBLY 26		
	E	O	U	J	E	
	G	T	R	O	I	
	I	B C	N	H	S	
	S	A A	O	N	O V	U V
	T	L S	U	N	V O	N O
	E	L T	T	H	E T	D T
	R	O	A	U	R E	E E
	E	T	G	T	S	R S
	D	S	E			
0339 117073 AV MODESTO 7	189	46	24.34	41	0	4
0360 117115 AV MODESTO 1	279	60	21.51	49	0	10
0380 123004 AV PARADISE	135	47	34.81	35	0	9
0381 123005 AV PARADISE	86	23	26.74	17	0	6
0382 123007 AV PARADISE	215	80	37.21	58	0	21
0383 124001 AV PATTERSON	127	45	35.43	40	0	5
0384 124002 AV PATTERSON	290	123	42.41	89	0	32
0385 124003 AV PATTERSON	250	124	49.60	96	0	27
0386 124004 AV PATTERSON	186	69	37.10	54	0	15
0387 124008 AV PATTERSON	195	66	33.85	51	0	13
0401 128001 AV TURLOCK 1	341	168	49.27	117	0	45
0402 128002 AV TURLOCK 2	229	84	36.68	64	0	18
0403 128003 AV TURLOCK 3	202	72	35.64	56	0	15
0404 128005 AV TURLOCK 5	187	93	49.73	67	0	22
0405 128006 AV TURLOCK 6	347	194	55.91	141	0	51
0406 128009 AV TURLOCK 9	158	96	60.76	68	0	28
0407 128010 AV TURLOCK 1	124	59	47.58	49	0	9
0408 128011 AV TURLOCK 1	159	74	46.54	50	0	22
0409 128012 AV TURLOCK 1	349	216	61.89	146	0	70
0410 128013 AV TURLOCK 1	211	81	38.39	64	0	15
0411 128014 AV TURLOCK 1	163	75	46.01	58	0	14
0412 128015 AV TURLOCK 1	131	62	47.33	48	0	14
0413 128016 AV TURLOCK 1	272	135	49.63	92	0	42
0414 128017 AV TURLOCK 1	248	142	57.26	102	0	37
0415 128018 AV TURLOCK 1	272	155	56.99	99	0	50
0416 128022 AV TURLOCK 2	267	148	55.43	116	0	32
0417 128024 AV TURLOCK 2	144	70	48.61	55	0	14
0418 128025 AV TURLOCK 2	124	53	42.74	34	0	16
0419 128028 AV TURLOCK 2	134	59	44.03	37	0	20
0420 128038 AV TURLOCK 3	138	55	39.86	42	0	13
0421 128040 AV TURLOCK 4	150	71	47.33	52	0	18
0422 128041 AV TURLOCK 4	111	42	37.84	30	0	11
0423 128044 AV TURLOCK 4	162	55	33.95	40	0	11
0427 130001 AV WESTPORT	118	74	62.71	58	0	13
0428 132001 AV WHITMORE	229	109	47.60	77	0	30
GRAND TOTALS	37586	8638	22.98	6380	1	2096

PRINTED 06/13/08, 03:23 PM

	R V	B C	T P	UNITED STATES REPRESENTATIVE CONGRESSIONAL DIST 18
	E O	A A	U E	N C F
	G T	L S	R R	O A I
	I E	L T	N C	N L
	S R	O	O E	D E
	T S	T	U N	I D
	E	S	T T	D
	R		A	A
	E		G	T
	D		E	E
206 PRECINCTS				
COUNTY TOTAL	33600	8229	24.49	0
VOTING PRECINCTS	33600	8229	24.49	0
BD OF EQUALIZATION 2	33600	8229	24.49	0
BOARD TOTAL	33600	8229	24.49	0
CONGRESSIONAL 18	33600	8229	24.49	0
CONGRESSIONAL TOTAL	33600	8229	24.49	0
SENATORIAL DISTRICT 12	32934	8072	24.51	0
SENATORIAL DISTRICT 14	666	157	23.57	0
SENATORIAL TOTAL	33600	8229	24.49	0
ASSEMBLY DISTRICT 17	1680	536	31.90	0
ASSEMBLY DISTRICT 25	16975	4551	26.81	0
ASSEMBLY DISTRICT 26	14945	3142	21.02	0
ASSEMBLY TOTAL	33600	8229	24.49	0
1ST SUPERVISORIAL	2484	461	18.56	0
2ND SUPERVISORIAL	675	151	22.37	0
3RD SUPERVISORIAL	8267	1746	21.12	0
4TH SUPERVISORIAL	10455	3172	30.34	0
5TH SUPERVISORIAL	11719	2699	23.03	0
SUPERVISORIAL TOTAL	33600	8229	24.49	0
CERES	5622	1201	21.36	0
MODESTO	19857	5082	25.59	0
NEWMAN	1082	289	26.71	0
PATTERSON	1797	478	26.60	0
CITY TOTAL	28358	7050	24.86	0
UNINCORPORATED AREA	5242	1179	22.49	0

UNITED STATES REPRESENTATIVE CONGRESSIONAL DIST 18

206 PRECINCTS	R E G I S T E R E D	V O T E S	B C A A L S L T O T A L S	T P U E R R N C O E U N T T A G E	N C F O A I N L D E I D E A T E
0001 101002 AIRPORT 2,3	157	2	1.27	0	
0002 102001 CASWELL 1,3	299	7	2.34	0	
0003 102005 CASWELL 5,6	241	10	4.15	0	
0004 102007 CASWELL 7,9	198	11	5.56	0	
0005 103001 CERES 1,21,2	317	36	11.36	0	
0006 103002 CERES 2	218	21	9.63	0	
0007 103003 CERES 3,13	346	27	7.80	0	
0008 103004 CERES 4	194	17	8.76	0	
0009 103005 CERES 5,19	294	21	7.14	0	
0010 103006 CERES 6	232	13	5.60	0	
0011 103007 CERES 7	212	17	8.02	0	
0012 103008 CERES 8,15,2	298	37	12.42	0	
0013 103009 CERES 9,22	343	34	9.91	0	
0014 103010 CERES 10	208	36	17.31	0	
0015 103012 CERES 12,27	224	44	19.64	0	
0016 103014 CERES 14,32	240	12	5.00	0	
0017 103017 CERES 17	194	16	8.25	0	
0018 103018 CERES 18,33	204	18	8.82	0	
0019 103026 CERES 26	68	0		0	
0026 106003 CLUB 3	147	3	2.04	0	
0027 106004 CLUB 4,6,7	230	4	1.74	0	
0030 109001 DEL PUERTO 1	221	42	19.00	0	
0031 109003 DEL PUERTO 3	140	34	24.29	0	
0034 111003 EMPIRE 3,6	173	16	9.25	0	
0035 111004 EMPIRE 4	187	18	9.63	0	
0045 117001 MODESTO 1,7	292	21	7.19	0	
0047 117003 MODESTO 3,12	248	7	2.82	0	
0048 117004 MODESTO 4	158	2	1.27	0	
0049 117005 MODESTO 5	158	5	3.16	0	
0050 117006 MODESTO 6	171	3	1.75	0	
0051 117008 MODESTO 8	138	9	6.52	0	
0052 117009 MODESTO 9,10	316	33	10.44	0	
0053 117012 MODESTO 12,1	349	29	8.31	0	
0054 117014 MODESTO 14,1	319	36	11.29	0	
0055 117016 MODESTO 16,1	307	28	9.12	0	
0056 117018 MODESTO 18,6	263	32	12.17	0	
0057 117019 MODESTO 19,2	311	47	15.11	0	
0058 117021 MODESTO 21,2	303	30	9.90	0	
0059 117023 MODESTO 23,1	140	3	2.14	0	
0060 117024 MODESTO 24,9	174	11	6.32	0	
0061 117025 MODESTO 25,2	143	14	9.79	0	
0062 117027 MODESTO 27,3	265	48	18.11	0	
0063 117028 MODESTO 28,3	240	18	7.50	0	
0064 117029 MODESTO 29	220	35	15.91	0	
0065 117030 MODESTO 30,6	299	43	14.38	0	
0066 117032 MODESTO 32	165	11	6.67	0	
0067 117033 MODESTO 33	126	17	13.49	0	
0068 117035 MODESTO 35,3	298	46	15.44	0	

UNITED STATES REPRESENTATIVE CONGRESSIONAL DIST 18

206 PRECINCTS	R E O G T I E S R T S E R E D	V     B C A A L S L T O T S	T P U E R R N C O E U N T T A G E	N C F O A I N L D E I D D A T E
0069 117036 MODESTO 36,3	238	42	17.65	0
0070 117040 MODESTO 40,4	261	54	20.69	0
0071 117042 MODESTO 42,5	303	66	21.78	0
0072 117043 MODESTO 43,4	324	62	19.14	0
0073 117045 MODESTO 45,6	362	53	14.64	0
0076 117050 MODESTO 50,5	238	39	16.39	0
0077 117051 MODESTO 51,8	203	17	8.37	0
0079 117053 MODESTO 53,1	273	16	5.86	0
0080 117058 MODESTO 58,7	256	19	7.42	0
0082 117061 MODESTO 61,1	312	41	13.14	0
0083 117062 MODESTO 62	155	18	11.61	0
0084 117063 MODESTO 63	192	5	2.60	0
0085 117064 MODESTO 64,6	302	18	5.96	0
0086 117065 MODESTO 65,	198	20	10.10	0
0090 117073 MODESTO 73	181	10	5.52	0
0092 117076 MODESTO 76,7	307	31	10.10	0
0094 117080 MODESTO 80,1	299	36	12.04	0
0096 117085 MODESTO 85,9	208	27	12.98	0
0097 117086 MODESTO 86,1	168	7	4.17	0
0102 117097 MODESTO 97	186	11	5.91	0
0106 117105 MODESTO 105	195	17	8.72	0
0111 117115 MODESTO 115,	194	5	2.58	0
0112 117118 MODESTO 118	205	25	12.20	0
0114 117121 MODESTO 121	235	13	5.53	0
0118 117160 MODESTO 160	121	3	2.48	0
0119 119001 NEWMAN 1	198	40	20.20	0
0120 119002 NEWMAN 2,4	284	27	9.51	0
0121 119003 NEWMAN 3,6	207	44	21.26	0
0131 123004 PARADISE 4	219	14	6.39	0
0132 123005 PARADISE 5	153	7	4.58	0
0133 123007 PARADISE 7,8	240	22	9.17	0
0134 124001 PATTERSON 1	143	13	9.09	0
0135 124002 PATTERSON 2,	297	54	18.18	0
0136 124003 PATTERSON 3,	253	31	12.25	0
0137 124004 PATTERSON 4,	203	23	11.33	0
0138 124008 PATTERSON 8,	200	25	12.50	0
0178 130001 WESTPORT 1	200	47	23.50	0
0181 901001 AIRPORT 1, E	23	2	8.70	0
0182 901004 AIRPORT 4	0	0		0
0183 902002 CASWELL 2,4,	77	4	5.19	0
0184 903011 CERES 11, 23	55	10	18.18	0
0185 903016 CERES 16	5	0		0
0186 903025 CERES 25	21	7	33.33	0
0188 903031 CERES 31	5	4	80.00	0
0191 906002 CLUB 2	88	37	42.05	0
0192 906008 CLUB 8,9	17	4	23.53	0
0193 906011 CLUB 11,12,1	94	22	23.40	0
0194 906013 CLUB 13	5	2	40.00	0

				UNITED STATES REPRESENTATIVE CONGRESSIONAL DIST 18
	R V		T P	
	E O		U E	N C F
	G T		R R	O A I
	I E	B C	N C	N L
	S R	A A	O E	D E
	T S	L S	U N	I D
	E	L T	T T	D
	R	O	A	A
	E	T	G	T
206 PRECINCTS	D	S	E	E
0195 906014 CLUB 3	35	11	31.43	0
0200 908001 CROWS LANDIN	64	23	35.94	0
0201 908002 CROWS LANDIN	99	38	38.38	0
0203 908004 CROWS LANDIN	95	51	53.68	0
0204 908005 CROWS LANDIN	81	44	54.32	0
0205 908006 CROWS LANDIN	100	43	43.00	0
0206 909004 DEL PUERTO 4	0	0		0
0208 909006 DEL PUERTO 6	42	25	59.52	0
0209 909008 DEL PUERTO 8	0	0		0
0218 912003 HART RANSOM	74	14	18.92	0
0219 912004 HART RANSOM	74	29	39.19	0
0223 917049 MODESTO 49,1	1	0		0
0224 917079 MODESTO 79,1	47	12	25.53	0
0225 917087 MODESTO 87,	0	0		0
0226 917114 MODESTO 114	0	0		0
0227 917122 MODESTO 122,	47	9	19.15	0
0228 917131 MODESTO 131	55	19	34.55	0
0230 917158 MODESTO 158	76	47	61.84	0
0231 917159 MODESTO 159	17	7	41.18	0
0233 918002 MT VIEW 2	21	7	33.33	0
0234 919005 NEWMAN 5	0	0		0
0237 923003 PARADISE 3,6	78	48	61.54	0
0239 923015 PARADISE 15,	84	31	36.90	0
0241 923019 PARADISE 19,	68	16	23.53	0
0242 924006 PATTERSON 6,	61	13	21.31	0
0250 101002 AV AIRPORT 2	51	13	25.49	0
0251 102001 AV CASWELL 1	62	6	9.68	0
0252 102005 AV CASWELL 5	74	21	28.38	0
0253 102007 AV CASWELL 7	97	38	39.18	0
0254 103001 AV CERES 1,2	192	60	31.25	0
0255 103002 AV CERES 2	124	61	49.19	0
0256 103003 AV CERES 3,1	162	90	55.56	0
0257 103004 AV CERES 4	78	27	34.62	0
0258 103005 AV CERES 5,1	168	59	35.12	0
0259 103006 AV CERES 6	94	41	43.62	0
0260 103007 AV CERES 7	84	34	40.48	0
0261 103008 AV CERES 8,1	185	71	38.38	0
0262 103009 AV CERES 9,2	243	126	51.85	0
0263 103010 AV CERES 10	131	60	45.80	0
0264 103012 AV CERES 12,	135	67	49.63	0
0265 103014 AV CERES 14,	71	27	38.03	0
0266 103017 AV CERES 17	112	52	46.43	0
0267 103018 AV CERES 18,	112	37	33.04	0
0268 103026 AV CERES 26	53	19	35.85	0
0275 106003 AV CLUB 3	40	11	27.50	0
0276 106004 AV CLUB 4,6,	81	43	53.09	0
0279 109001 AV DEL PUERT	220	120	54.55	0
0280 109003 AV DEL PUERT	83	37	44.58	0

UNITED STATES REPRESENTATIVE CONGRESSIONAL DIST 18

206 PRECINCTS	R E G I S T E R E D	V O T E S	B C A A L S L T O T S	T P U E R R N C O E U N T T A G E	N C F O A I N L D E I D E A T E
0283 111003 AV EMPIRE 3	81	30	37.04	0	
0284 111004 AV EMPIRE 4	70	36	51.43	0	
0294 117001 AV MODESTO 1	147	58	39.46	0	
0296 117003 AV MODESTO 3	90	18	20.00	0	
0297 117004 AV MODESTO 4	49	14	28.57	0	
0298 117005 AV MODESTO 5	59	16	27.12	0	
0299 117006 AV MODESTO 6	42	6	14.29	0	
0300 117008 AV MODESTO 8	116	59	50.86	0	
0301 117009 AV MODESTO 9	240	114	47.50	0	
0302 117012 AV MODESTO 1	192	89	46.35	0	
0303 117014 AV MODESTO 1	261	102	39.08	0	
0304 117016 AV MODESTO 1	165	72	43.64	0	
0305 117018 AV MODESTO 1	265	143	53.96	0	
0306 117019 AV MODESTO 1	299	160	53.51	0	
0307 117021 AV MODESTO 2	276	141	51.09	0	
0308 117023 AV MODESTO 2	26	2	7.69	0	
0309 117024 AV MODESTO 2	78	29	37.18	0	
0310 117025 AV MODESTO 2	94	40	42.55	0	
0311 117027 AV MODESTO 2	234	149	63.68	0	
0312 117028 AV MODESTO 2	173	73	42.20	0	
0313 117029 AV MODESTO 2	143	61	42.66	0	
0314 117030 AV MODESTO 3	321	144	44.86	0	
0315 117032 AV MODESTO 3	118	57	48.31	0	
0316 117033 AV MODESTO 3	82	40	48.78	0	
0317 117035 AV MODESTO 3	325	176	54.15	0	
0318 117036 AV MODESTO 3	228	124	54.39	0	
0319 117040 AV MODESTO 4	286	161	56.29	0	
0320 117042 AV MODESTO 4	416	240	57.69	0	
0321 117043 AV MODESTO 4	324	152	46.91	0	
0322 117045 AV MODESTO 4	301	128	42.52	0	
0325 117050 AV MODESTO 5	241	119	49.38	0	
0326 117051 AV MODESTO 5	164	74	45.12	0	
0328 117053 AV MODESTO 5	227	93	40.97	0	
0329 117058 AV MODESTO 5	151	66	43.71	0	
0331 117061 AV MODESTO 6	191	78	40.84	0	
0332 117062 AV MODESTO 6	111	50	45.05	0	
0333 117063 AV MODESTO 6	44	11	25.00	0	
0334 117064 AV MODESTO 6	152	55	36.18	0	
0335 117065 AV MODESTO 6	186	93	50.00	0	
0339 117073 AV MODESTO 7	62	19	30.65	0	
0341 117076 AV MODESTO 7	248	102	41.13	0	
0343 117080 AV MODESTO 8	266	127	47.74	0	
0345 117085 AV MODESTO 8	143	65	45.45	0	
0346 117086 AV MODESTO 8	141	58	41.13	0	
0351 117097 AV MODESTO 9	147	75	51.02	0	
0355 117105 AV MODESTO 1	97	20	20.62	0	
0360 117115 AV MODESTO 1	51	17	33.33	0	
0361 117118 AV MODESTO 1	151	57	37.75	0	

			UNITED STATES REPRESENTATIVE CONGRESSIONAL DIST 18				
			R V		T P		
			E O		U E	N C F	
			G T		R R	O A I	
			I E	B C	N C	N L	
			S R	A A	O E	D E	
			T S	L S	U N	I D	
			E	L T	T T	D	
			R	O	A	A	
			E	T	G	T	
			D	S	E	E	
206 PRECINCTS							
0363	117121	AV MODESTO 1	128	39	30.47	0	
0367	117160	AV MODESTO 1	44	19	43.18	0	
0368	119001	AV NEWMAN 1	118	65	55.08	0	
0369	119002	AV NEWMAN 2	133	57	42.86	0	
0370	119003	AV NEWMAN 3	142	56	39.44	0	
0380	123004	AV PARADISE	70	19	27.14	0	
0381	123005	AV PARADISE	33	3	9.09	0	
0382	123007	AV PARADISE	96	31	32.29	0	
0383	124001	AV PATTERSON	72	26	36.11	0	
0384	124002	AV PATTERSON	182	102	56.04	0	
0385	124003	AV PATTERSON	173	95	54.91	0	
0386	124004	AV PATTERSON	84	46	54.76	0	
0387	124008	AV PATTERSON	129	50	38.76	0	
0427	130001	AV WESTPORT	160	83	51.88	0	
GRAND TOTALS			33600	8229	24.49	0	

	R	V	T	P	G	P	R			
	E	O	U	E	E	.	A			
	G	T	R	R	O	D				
	I	E	B	C	R	A				
	S	R	A	A	G	N				
	T	S	L	S	E	O	O	V	U	V
	E		L	T	U	N	V	V	N	O
	R		O		T	T	I	E	T	D
	E		T		G		C	R	E	E
	D		S		E		H	S	R	S
223 PRECINCTS										
COUNTY TOTAL	52528	16252	30.94	13636	1	2472				
VOTING PRECINCTS	52528	16252	30.94	13636	1	2472				
BD OF EQUALIZATION 2	52528	16252	30.94	13636	1	2472				
BOARD TOTAL	52528	16252	30.94	13636	1	2472				
CONGRESSIONAL 19	52528	16252	30.94	13636	1	2472				
CONGRESSIONAL TOTAL	52528	16252	30.94	13636	1	2472				
SENATORIAL DISTRICT 12	18090	6264	34.63	5325	0	890				
SENATORIAL DISTRICT 14	34438	9988	29.00	8311	1	1582				
SENATORIAL TOTAL	52528	16252	30.94	13636	1	2472				
ASSEMBLY DISTRICT 25	35832	10320	28.80	8597	1	1626				
ASSEMBLY DISTRICT 26	16696	5932	35.53	5039	0	846				
ASSEMBLY TOTAL	52528	16252	30.94	13636	1	2472				
1ST SUPERVISORIAL	18598	5126	27.56	4202	0	867				
2ND SUPERVISORIAL	19353	7027	36.31	5972	0	1000				
3RD SUPERVISORIAL	5746	1455	25.32	1218	0	225				
4TH SUPERVISORIAL	8831	2644	29.94	2244	1	380				
SUPERVISORIAL TOTAL	52528	16252	30.94	13636	1	2472				
CERES	171	27	15.79	23	0	3				
HUGHSON	1326	424	31.98	363	0	55				
MODESTO	15675	4490	28.64	3797	1	647				
OAKDALE	3904	1059	27.13	844	0	204				
RIVERBANK	3079	595	19.32	487	0	102				
TURLOCK	12292	4300	34.98	3663	0	604				
WATERFORD	1319	260	19.71	228	0	31				
CITY TOTAL	37766	11155	29.54	9405	1	1646				
UNINCORPORATED AREA	14762	5097	34.53	4231	0	826				



			UNITED STATES REPRESENTATIVE CONGRESSIONAL DIST 19			
	R V	T P	G P R			
	E O	U E	E . A			
	G T	R R	O D			
	I E	N C	R A			
	S R	O E	G N			
	T S	U N	E O	O V	U V	
	E	T T	V	V O	N O	
	R	A	I	E T	D T	
	E	G	C	R E	E E	
223 PRECINCTS	D	S	H	S	R S	
0020 103028 CERES 28	99	4	4.04	3	0	0
0021 104001 CHATOM 1, MT	338	74	21.89	64	0	9
0022 104004 CHATOM 4	78	13	16.67	11	0	2
0023 105002 CLAUS 2, LAN	237	29	12.24	25	0	3
0024 105003 CLAUS 3, COF	108	17	15.74	16	0	1
0025 106001 CLUB 1A, WES	240	24	10.00	19	0	5
0028 106005 CLUB 5 WHITM	379	100	26.39	84	0	15
0029 107007 COFFEE 7	85	12	14.12	11	0	1
0032 110001 DENAIR 1	270	49	18.15	41	0	7
0033 110002 DENAIR 2,12	335	88	26.27	73	0	13
0036 111005 EMPIRE 5, ST	365	52	14.25	43	0	9
0037 112001 HART RANSOM	184	29	15.76	21	0	8
0038 112002 HART RANSOM	293	24	8.19	21	0	3
0039 113001 HICKMAN 1	167	42	25.15	41	0	1
0040 114001 HUGHSON 1,2	413	59	14.29	45	0	14
0041 114003 HUGHSON 3,5	330	61	18.48	54	0	7
0042 115001 LANGWORTH 1,	320	66	20.63	55	0	11
0043 115002 LANGWORTH 2	189	24	12.70	21	0	2
0044 116001 MCHENRY 1,3	372	44	11.83	37	0	7
0046 117002 MODESTO 2	176	36	20.45	27	0	8
0074 117047 MODESTO 47,5	453	85	18.76	71	1	11
0075 117048 MODESTO 48,1	322	69	21.43	57	0	10
0078 117052 MODESTO 52,8	333	58	17.42	52	0	6
0081 117059 MODESTO 59,1	382	58	15.18	55	0	3
0087 117069 MODESTO 69,9	467	68	14.56	58	0	8
0088 117070 MODESTO 70	214	59	27.57	45	0	13
0089 117071 MODESTO 71	142	11	7.75	10	0	1
0091 117074 MODESTO 74,7	357	65	18.21	53	0	12
0093 117078 MODESTO 78,8	315	30	9.52	26	0	4
0095 117084 MODESTO 84,1	236	18	7.63	15	0	2
0098 117088 MODESTO 88,1	393	37	9.41	33	0	4
0099 117091 MODESTO 91,9	374	30	8.02	26	0	3
0100 117094 MODESTO 94,1	343	45	13.12	41	0	4
0101 117095 MODESTO 95,1	318	26	8.18	23	0	3
0103 117098 MODESTO 98,1	206	16	7.77	14	0	1
0104 117100 MODESTO 100,	226	20	8.85	19	0	1
0105 117101 MODESTO 101	244	16	6.56	13	0	2
0107 117106 MODESTO 106	225	24	10.67	18	0	6
0108 117111 MODESTO 111,	346	33	9.54	27	0	6
0109 117112 MODESTO 112,	436	37	8.49	33	0	3
0110 117113 MODESTO 113,	328	23	7.01	19	0	3
0113 117119 MODESTO 119,	210	44	20.95	35	0	9
0115 117136 MODESTO 136,	294	15	5.10	14	0	1
0116 117146 MODESTO 146,	303	22	7.26	17	0	4
0117 117154 MODESTO 154,	263	16	6.08	13	0	3
0122 120001 NORTH 1,4	360	41	11.39	28	0	13
0123 120002 NORTH 2	55	10	18.18	6	0	4

			UNITED STATES REPRESENTATIVE CONGRESSIONAL DIST 19			
	R V		T P	G P R		
	E O		U E	E . A		
	G T		R R	O D		
	I E	B C	N C	R A		
	S R	A A	O E	G N		
	T S	L S	U N	E O	O V	U V
	E	L T	T T	V	V O	N O
	R	O	A	I	E T	D T
	E	T	G	C	R E	E E
223 PRECINCTS	D	S	E	H	S	R S
0124 120003 NORTH 3	153	18	11.76	13	0	4
0125 121001 OAKDALE 1,9	315	23	7.30	16	0	7
0126 121002 OAKDALE 2,14	423	29	6.86	25	0	4
0127 121003 OAKDALE 3,13	290	24	8.28	19	0	4
0128 121004 OAKDALE 4,8	304	45	14.80	38	0	7
0129 121005 OAKDALE 5,6	381	65	17.06	51	0	13
0130 121007 OAKDALE 7,12	311	35	11.25	32	0	3
0139 126001 RIVERBANK 1	238	31	13.03	27	0	4
0140 126002 RIVERBANK 2	125	7	5.60	4	0	3
0141 126003 RIVERBANK 3	218	16	7.34	15	0	1
0142 126004 RIVERBANK 4	302	30	9.93	24	0	5
0143 126006 RIVERBANK 6	228	8	3.51	7	0	1
0144 126007 RIVERBANK 7	169	10	5.92	9	0	1
0145 126008 RIVERBANK 8	389	30	7.71	21	0	9
0146 126010 RIVERBANK 10	183	6	3.28	6	0	0
0147 127001 SALIDA 1	206	17	8.25	13	0	4
0148 127002 SALIDA 2, 5	246	22	8.94	19	0	3
0149 127003 SALIDA 3	207	16	7.73	12	0	4
0150 127004 SALIDA 4	170	9	5.29	8	0	0
0151 127006 SALIDA 6,9	289	27	9.34	21	0	6
0152 128001 TURLOCK 1,19	312	45	14.42	37	0	8
0153 128002 TURLOCK 2,30	270	31	11.48	26	0	5
0154 128003 TURLOCK 3,4	231	7	3.03	6	0	1
0155 128005 TURLOCK 5,7	245	47	19.18	39	0	6
0156 128006 TURLOCK 6,8	441	88	19.95	72	0	16
0157 128009 TURLOCK 9	218	66	30.28	60	0	5
0158 128010 TURLOCK 10	210	40	19.05	36	0	4
0159 128011 TURLOCK 11	243	26	10.70	20	0	5
0160 128012 TURLOCK 12,2	508	143	28.15	123	0	19
0161 128013 TURLOCK 13,4	350	51	14.57	46	0	5
0162 128014 TURLOCK 14	210	25	11.90	21	0	4
0163 128015 TURLOCK 15	192	25	13.02	22	0	3
0164 128016 TURLOCK 16,3	316	40	12.66	35	0	4
0165 128017 TURLOCK 17,2	354	78	22.03	70	0	7
0166 128018 TURLOCK 18,2	386	120	31.09	105	0	15
0167 128022 TURLOCK 22,3	405	88	21.73	81	0	5
0168 128024 TURLOCK 24	213	24	11.27	20	0	4
0169 128025 TURLOCK 25	202	28	13.86	25	0	3
0170 128028 TURLOCK 28	266	27	10.15	24	0	3
0171 128038 TURLOCK 38	199	31	15.58	27	0	4
0172 128040 TURLOCK 40	212	36	16.98	31	0	4
0173 128041 TURLOCK 41,4	95	7	7.37	6	0	1
0174 128044 TURLOCK 44,4	315	38	12.06	34	0	4
0175 129001 WATERFORD 1	242	14	5.79	11	0	3
0176 129002 WATERFORD 2	305	23	7.54	23	0	0
0177 129003 WATERFORD 3	265	24	9.06	22	0	2
0179 132001 WHITMORE 1A	300	45	15.00	36	0	9

		UNITED STATES REPRESENTATIVE CONGRESSIONAL DIST 19					
		R V	T P	G P R			
		E O	U E	E . A			
		G T	R R	O D			
		I E	N C	R A			
		S R	O E	G N			
		T S	U N	E O	O V	U V	
		E	T T	V	V O	N O	
		R	A	I	E T	D T	
		E	G	C	R E	E E	
		D	E	H	S	R S	
223 PRECINCTS							
0180 132005 WHITMORE 5.8	248	99	39.92	88	0	10	
0187 903030 CERES 30	0	0		0	0	0	
0189 904002 CHATOM 2.3,	69	23	33.33	16	0	6	
0190 905001 CLAUS 1, MCH	85	44	51.76	33	0	10	
0196 907005 COFFEE 5.8,9	28	13	46.43	13	0	0	
0197 907006 COFFEE 6, MC	76	32	42.11	25	0	6	
0198 907010 COFFEE 10, M	114	45	39.47	37	0	7	
0199 907011 COFFEE 11	91	37	40.66	29	0	7	
0202 908003 CROWS LANDIN	22	10	45.45	9	0	1	
0207 909005 DEL PUERTO 5	0	0		0	0	0	
0210 910005 DENAIR 5.8,1	84	28	33.33	26	0	2	
0211 910007 DENAIR 7	133	53	39.85	43	0	10	
0212 910009 DENAIR 9,11	109	42	38.53	32	0	10	
0213 910010 DENAIR 10, W	114	58	50.88	42	0	16	
0214 910020 DENAIR 20,21	84	40	47.62	31	0	9	
0215 910022 DENAIR 22	102	56	54.90	48	0	7	
0216 911008 EMPIRE 8, 11	7	1	14.29	1	0	0	
0217 911009 EMPIRE 9, HI	114	40	35.09	39	0	1	
0220 913002 HICKMAN 2, W	78	54	69.23	43	0	11	
0221 914004 HUGHSON 4	0	0		0	0	0	
0222 916002 MCHENRY 2.8	78	32	41.03	24	0	8	
0229 917143 MODESTO 143,	73	11	15.07	11	0	0	
0232 917174 MODESTO 174	92	27	29.35	20	0	7	
0235 923001 PARADISE 1	94	49	52.13	45	0	4	
0236 923002 PARADISE 2	84	28	33.33	26	0	2	
0238 923011 PARADISE 11,	18	7	38.89	6	0	1	
0240 923016 PARADISE 16,	42	22	52.38	19	0	3	
0243 928021 TURLOCK 21,3	66	21	31.82	14	0	7	
0244 928035 TURLOCK 35.3	32	10	31.25	9	0	1	
0245 928043 TURLOCK 43	98	41	41.84	38	0	1	
0246 928046 TURLOCK 46	76	27	35.53	25	0	1	
0247 928050 TURLOCK 50	9	4	44.44	4	0	0	
0248 931004 STAR 4	70	36	51.43	33	0	3	
0249 932002 WHITMORE 2,9	61	22	36.07	16	0	5	
0269 103028 AV CERES 28	72	23	31.94	20	0	3	
0270 104001 AV CHATOM 1,	330	168	50.91	148	0	18	
0271 104004 AV CHATOM 4	79	50	63.29	46	0	4	
0272 105002 AV CLAUS 2,	293	140	47.78	107	0	32	
0273 105003 AV CLAUS 3,	173	72	41.62	59	0	13	
0274 106001 AV CLUB 1A,	301	174	57.81	137	0	35	
0277 106005 AV CLUB 5 WH	351	221	62.96	179	0	42	
0278 107007 AV COFFEE 7	84	37	44.05	34	0	3	
0281 110001 AV DENAIR 1	196	95	48.47	82	0	13	
0282 110002 AV DENAIR 2,	352	205	58.24	180	0	24	
0285 111005 AV EMPIRE 5,	358	156	43.58	132	0	24	
0286 112001 AV HART RANS	382	175	45.81	151	0	22	
0287 112002 AV HART RANS	254	100	39.37	85	0	15	

		UNITED STATES REPRESENTATIVE CONGRESSIONAL DIST 19					
		R V	T P	G P R			
		E O	U E	E . A			
		G T	R R	O D			
		I E	N C	R A			
		S R	O E	G N			
		T S	U N	E O	O V	U V	
		E	T T	V	V O	N O	
		R	A	I	E T	D T	
		E	G	C	R E	E E	
		D	E	H	S	R S	
223 PRECINCTS							
0288	113001 AV HICKMAN 1	151	78	51.66	65	0	13
0289	114001 AV HUGHSON 1	297	143	48.15	123	0	14
0290	114003 AV HUGHSON 3	286	161	56.29	141	0	20
0291	115001 AV LANGWORTH	605	299	49.42	232	0	65
0292	115002 AV LANGWORTH	290	124	42.76	98	0	20
0293	116001 AV MCHENRY 1	489	246	50.31	206	0	40
0295	117002 AV MODESTO 2	193	88	45.60	70	0	18
0323	117047 AV MODESTO 4	510	274	53.73	234	0	35
0324	117048 AV MODESTO 4	326	165	50.61	142	0	23
0327	117052 AV MODESTO 5	366	206	56.28	181	0	24
0330	117059 AV MODESTO 5	331	136	41.09	112	0	24
0336	117069 AV MODESTO 6	498	236	47.39	192	0	43
0337	117070 AV MODESTO 7	183	95	51.91	85	0	8
0338	117071 AV MODESTO 7	59	22	37.29	16	0	5
0340	117074 AV MODESTO 7	448	262	58.48	226	0	34
0342	117078 AV MODESTO 7	309	135	43.69	115	0	16
0344	117084 AV MODESTO 8	226	104	46.02	85	0	18
0347	117088 AV MODESTO 8	429	169	39.39	139	0	26
0348	117091 AV MODESTO 9	407	210	51.60	177	0	33
0349	117094 AV MODESTO 9	396	205	51.77	175	0	29
0350	117095 AV MODESTO 9	283	104	36.75	86	0	17
0352	117098 AV MODESTO 9	162	47	29.01	39	0	8
0353	117100 AV MODESTO 1	226	102	45.13	87	0	15
0354	117101 AV MODESTO 1	184	79	42.93	60	0	19
0356	117106 AV MODESTO 1	153	49	32.03	43	0	5
0357	117111 AV MODESTO 1	285	120	42.11	103	0	17
0358	117112 AV MODESTO 1	480	159	33.13	135	0	21
0359	117113 AV MODESTO 1	236	93	39.41	77	0	16
0362	117119 AV MODESTO 1	280	181	64.64	158	0	22
0364	117136 AV MODESTO 1	225	78	34.67	66	0	11
0365	117146 AV MODESTO 1	234	96	41.03	81	0	14
0366	117154 AV MODESTO 1	175	76	43.43	68	0	8
0371	120001 AV NORTH 1,4	598	262	43.81	201	0	56
0372	120002 AV NORTH 2	121	65	53.72	49	0	16
0373	120003 AV NORTH 3	210	100	47.62	84	0	16
0374	121001 AV OAKDALE 1	268	103	38.43	73	0	30
0375	121002 AV OAKDALE 2	377	148	39.26	112	0	35
0376	121003 AV OAKDALE 3	275	115	41.82	98	0	16
0377	121004 AV OAKDALE 4	284	137	48.24	114	0	21
0378	121005 AV OAKDALE 5	407	193	47.42	148	0	40
0379	121007 AV OAKDALE 7	269	142	52.79	118	0	24
0388	126001 AV RIVERBANK	182	76	41.76	64	0	11
0389	126002 AV RIVERBANK	69	36	52.17	31	0	5
0390	126003 AV RIVERBANK	86	32	37.21	31	0	1
0391	126004 AV RIVERBANK	265	127	47.92	107	0	18
0392	126006 AV RIVERBANK	123	22	17.89	16	0	5
0393	126007 AV RIVERBANK	69	23	33.33	16	0	7

			UNITED STATES REPRESENTATIVE CONGRESSIONAL DIST 19			
	R V		T P	G P R		
	E O		U E	E . A		
	G T		R R	O D		
	I E	B C	N C	R A		
	S R	A A	O E	G N		
	T S	L S	U N	E O	O V	U V
	E	L T	T T	V	V O	N O
	R	O	A	I	E T	D T
	E	T	G	C	R E	E E
	D	S	E	H	S	R S
223 PRECINCTS						
0394 126008 AV RIVERBANK	244	96	39.34	74	0	21
0395 126010 AV RIVERBANK	189	45	23.81	35	0	10
0396 127001 AV SALIDA 1	184	67	36.41	55	0	11
0397 127002 AV SALIDA 2	154	64	41.56	56	0	8
0398 127003 AV SALIDA 3	112	40	35.71	35	0	5
0399 127004 AV SALIDA 4	73	16	21.92	12	0	4
0400 127006 AV SALIDA 6	148	51	34.46	45	0	6
0401 128001 AV TURLOCK 1	270	163	60.37	144	0	18
0402 128002 AV TURLOCK 2	136	56	41.18	48	0	8
0403 128003 AV TURLOCK 3	144	54	37.50	46	0	8
0404 128005 AV TURLOCK 5	177	89	50.28	77	0	12
0405 128006 AV TURLOCK 6	511	295	57.73	242	0	52
0406 128009 AV TURLOCK 9	217	150	69.12	123	0	25
0407 128010 AV TURLOCK 1	170	87	51.18	76	0	9
0408 128011 AV TURLOCK 1	118	44	37.29	34	0	10
0409 128012 AV TURLOCK 1	807	537	66.54	442	0	90
0410 128013 AV TURLOCK 1	236	105	44.49	93	0	10
0411 128014 AV TURLOCK 1	111	60	54.05	53	0	7
0412 128015 AV TURLOCK 1	120	66	55.00	52	0	14
0413 128016 AV TURLOCK 1	272	154	56.62	130	0	24
0414 128017 AV TURLOCK 1	318	174	54.72	146	0	26
0415 128018 AV TURLOCK 1	510	327	64.12	278	0	46
0416 128022 AV TURLOCK 2	349	196	56.16	169	0	27
0417 128024 AV TURLOCK 2	180	95	52.78	80	0	15
0418 128025 AV TURLOCK 2	136	62	45.59	53	0	8
0419 128028 AV TURLOCK 2	163	64	39.26	51	0	12
0420 128038 AV TURLOCK 3	212	100	47.17	84	0	16
0421 128040 AV TURLOCK 4	177	91	51.41	83	0	8
0422 128041 AV TURLOCK 4	77	29	37.66	24	0	5
0423 128044 AV TURLOCK 4	207	88	42.51	79	0	9
0424 129001 AV WATERFORD	129	51	39.53	43	0	8
0425 129002 AV WATERFORD	174	70	40.23	64	0	6
0426 129003 AV WATERFORD	204	78	38.24	65	0	12
0428 132001 AV WHITMORE	178	80	44.94	70	0	10
0429 132005 AV WHITMORE	345	249	72.17	220	0	28
GRAND TOTALS	52528	16252	30.94	13636	1	2472

14 PRECINCTS	R	V	T	P	STATE ASSEMBLY MEMBER STATE ASSEMBLY 17		
	E	O	U	E			
	G	T	R	R			
	I	B	N	C	J		
	S	A	O	E	M		
	T	A	U	N	A	O	V
	E	L	T	T	O		
	R	S	A		C	B	V
	E	T	G		K	L	O
	D	S	E		E		N
					Y	S	R
							S
COUNTY TOTAL	1680	536	31.90		327	0	199
VOTING PRECINCTS	1680	536	31.90		327	0	199
BD OF EQUALIZATION 2	1680	536	31.90		327	0	199
BOARD TOTAL	1680	536	31.90		327	0	199
CONGRESSIONAL 18	1680	536	31.90		327	0	199
CONGRESSIONAL TOTAL	1680	536	31.90		327	0	199
SENATORIAL DISTRICT 12	1680	536	31.90		327	0	199
SENATORIAL TOTAL	1680	536	31.90		327	0	199
ASSEMBLY DISTRICT 17	1680	536	31.90		327	0	199
ASSEMBLY TOTAL	1680	536	31.90		327	0	199
5TH SUPERVISORIAL	1680	536	31.90		327	0	199
SUPERVISORIAL TOTAL	1680	536	31.90		327	0	199
NEWMAN	1082	289	26.71		182	0	99
CITY TOTAL	1082	289	26.71		182	0	99
UNINCORPORATED AREA	598	247	41.30		145	0	100

14 PRECINCTS	R	B	T	STATE ASSEMBLY MEMBER STATE ASSEMBLY 17		
	V	C	P	J	O	U
	E	A	U	A	V	V
	G	A	R	O	O	N
	T	A	R	C	V	O
	I	A	R	B	O	N
	E	A	R	K	E	D
	S	A	R	L	T	T
	R	A	R	E	R	E
	S	A	R	E	R	E
	T	A	R	S	S	R
	S	A	R			
	R	A	R			
	E	A	R			
	S	A	R			
	T	A	R			
	S	A	R			
	R	A	R			
	S	A	R			
	T	A	R			
	S	A	R			
	R	A	R			
	S	A	R			
	T	A	R			
	S	A	R			
	R	A	R			
	S	A	R			
	T	A	R			
	S	A	R			
	R	A	R			
	S	A	R			
	T	A	R			
	S	A	R			
	R	A	R			
	S	A	R			
	T	A	R			
	S	A	R			
	R	A	R			
	S	A	R			
	T	A	R			
	S	A	R			
	R	A	R			
	S	A	R			
	T	A	R			
	S	A	R			
	R	A	R			
	S	A	R			
	T	A	R			
	S	A	R			
	R	A	R			
	S	A	R			
	T	A	R			
	S	A	R			
	R	A	R			
	S	A	R			
	T	A	R			
	S	A	R			
	R	A	R			
	S	A	R			
	T	A	R			
	S	A	R			
	R	A	R			
	S	A	R			
	T	A	R			
	S	A	R			
	R	A	R			
	S	A	R			
	T	A	R			
	S	A	R			
	R	A	R			
	S	A	R			
	T	A	R			
	S	A	R			
	R	A	R			
	S	A	R			
	T	A	R			
	S	A	R			
	R	A	R			
	S	A	R			
	T	A	R			
	S	A	R			
	R	A	R			
	S	A	R			
	T	A	R			
	S	A	R			
	R	A	R			
	S	A	R			
	T	A	R			
	S	A	R			
	R	A	R			
	S	A	R			
	T	A	R			
	S	A	R			
	R	A	R			
	S	A	R			
	T	A	R			
	S	A	R			
	R	A	R			
	S	A	R			
	T	A	R			
	S	A	R			
	R	A	R			
	S	A	R			
	T	A	R			
	S	A	R			
	R	A	R			
	S	A	R			
	T	A	R			
	S	A	R			
	R	A	R			
	S	A	R			
	T	A	R			
	S	A	R			
	R	A	R			
	S	A	R			
	T	A	R			
	S	A	R			
	R	A	R			
	S	A	R			
	T	A	R			
	S	A	R			
	R	A	R			
	S	A	R			
	T	A	R			
	S	A	R			
	R	A	R			
	S	A	R			
	T	A	R			
	S	A	R			
	R	A	R			
	S	A	R			
	T	A	R			
	S	A	R			
	R	A	R			
	S	A	R			
	T	A	R			
	S	A	R			
	R	A	R			
	S	A	R			
	T	A	R			
	S	A	R			
	R	A	R			
	S	A	R			
	T	A	R			
	S	A	R			
	R	A	R			
	S	A	R			
	T	A	R			
	S	A	R			
	R	A	R			
	S	A	R			
	T	A	R			
	S	A	R			
	R	A	R			
	S	A	R			
	T	A	R			
	S	A	R			
	R	A	R			
	S	A	R			
	T	A	R			
	S	A	R			
	R	A	R			
	S	A	R			
	T	A	R			
	S	A	R			
	R	A	R			
	S	A	R			
	T	A	R			
	S	A	R			
	R	A	R			
	S	A	R			
	T	A	R			
	S	A	R			
	R	A	R			
	S	A	R			
	T	A	R			
	S	A	R			
	R	A	R			
	S	A	R			
	T	A	R			
	S	A	R			
	R	A	R			
	S	A	R			
	T	A	R			
	S	A	R			
	R	A	R			
	S	A	R			
	T	A	R			
	S	A	R			
	R	A	R			
	S	A	R			
	T	A	R			
	S	A	R			
	R	A	R			
	S	A	R			
	T	A	R			
	S	A	R			
	R	A	R			
	S	A	R			
	T	A	R			
	S	A	R			
	R	A	R			
	S	A	R			
	T	A	R			
	S	A	R			
	R	A	R			
	S	A	R			
	T	A	R			
	S	A	R			
	R	A	R			
	S	A	R			
	T	A	R			
	S	A	R			
	R	A	R			
	S	A	R			
	T	A	R			
	S	A	R			
	R	A	R			
	S	A	R			
	T	A	R			
	S	A	R			
	R	A	R			
	S	A	R			
	T	A	R			
	S	A	R			
	R	A	R			
	S	A	R			
	T	A	R			
	S	A	R			
	R	A	R			
	S	A	R			
	T	A	R			
	S	A	R			
	R	A	R			
	S	A	R			
	T	A	R			
	S	A	R			
	R	A	R			
	S	A	R			
	T	A	R			
	S	A	R			
	R	A	R			
	S	A	R			
	T	A	R			
	S	A	R			
	R	A	R			
	S	A	R			
	T	A	R			
	S	A	R			
	R	A	R			
	S	A	R			
	T	A	R			
	S	A	R			
	R	A	R			
	S	A	R			
	T	A	R			
	S	A	R			
	R	A	R			
	S	A	R			
	T	A	R			
	S	A	R			
	R	A	R			
	S	A	R			
	T	A	R			
	S	A	R			
	R	A	R			
	S	A	R			
	T	A	R			

233 PRECINCTS	R	V	T	P	STATE ASSEMBLY MEMBER STATE ASSEMBLY 25		
	E	O	U	E	T	B	
	G	T	R	R	O	E	
	I	E	B	C	N	C	M
	S	R	A	A	O	E	R
	T	S	L	S	U	N	Y
	E		L	T	T	T	H
	R		O		A		I
	E		T		G		L
	D		S		E		L
							S
							O
							V
							V
							O
							N
							O
							D
							T
							E
							E
							R
							S
COUNTY TOTAL	52807	14871	28.16	12608	1	2128	
VOTING PRECINCTS	52807	14871	28.16	12608	1	2128	
BD OF EQUALIZATION 2	52807	14871	28.16	12608	1	2128	
BOARD TOTAL	52807	14871	28.16	12608	1	2128	
CONGRESSIONAL 18	16975	4551	26.81	3749	0	758	
CONGRESSIONAL 19	35832	10320	28.80	8859	1	1370	
CONGRESSIONAL TOTAL	52807	14871	28.16	12608	1	2128	
SENATORIAL DISTRICT 12	20178	5665	28.08	4738	0	877	
SENATORIAL DISTRICT 14	32629	9206	28.21	7870	1	1251	
SENATORIAL TOTAL	52807	14871	28.16	12608	1	2128	
ASSEMBLY DISTRICT 25	52807	14871	28.16	12608	1	2128	
ASSEMBLY TOTAL	52807	14871	28.16	12608	1	2128	
1ST SUPERVISORIAL	21082	5587	26.50	4701	1	826	
2ND SUPERVISORIAL	3464	1400	40.42	1255	0	132	
3RD SUPERVISORIAL	10906	2586	23.71	2149	0	411	
4TH SUPERVISORIAL	17355	5298	30.53	4503	0	759	
SUPERVISORIAL TOTAL	52807	14871	28.16	12608	1	2128	
CERES	176	31	17.61	28	0	1	
HUGHSON	1326	424	31.98	379	0	39	
MODESTO	31855	8863	27.82	7506	1	1284	
OAKDALE	3904	1059	27.13	865	0	182	
RIVERBANK	3079	595	19.32	492	0	93	
WATERFORD	1319	260	19.71	229	0	30	
CITY TOTAL	41659	11232	26.96	9499	1	1629	
UNINCORPORATED AREA	11148	3639	32.64	3109	0	499	



PRINTED 06/13/08, 03:23 PM

233 PRECINCTS	STATE ASSEMBLY MEMBER STATE ASSEMBLY 25					
	R E G I S T E R E D	B C A A L S L T O T S	T P U E R R N C O E U N T T A G E	T B O E M R R Y H I L	O V V O E T R E S	U V N O D T E E R S
0020 103028 CERES 28	99	4	4.04	4	0	0
0023 105002 CLAUS 2, LAN	237	29	12.24	27	0	2
0024 105003 CLAUS 3, COF	108	17	15.74	16	0	1
0028 106005 CLUB 5 WHITM	379	100	26.39	90	0	9
0029 107007 COFFEE 7	85	12	14.12	10	0	2
0034 111003 EMPIRE 3,6	173	16	9.25	13	0	3
0035 111004 EMPIRE 4	187	18	9.63	16	0	2
0036 111005 EMPIRE 5, ST	365	52	14.25	46	0	6
0038 112002 HART RANSOM	293	24	8.19	22	0	2
0039 113001 HICKMAN 1	167	42	25.15	42	0	0
0040 114001 HUGHSON 1,2	413	59	14.29	52	0	7
0041 114003 HUGHSON 3,5	330	61	18.48	56	0	5
0042 115001 LANGWORTH 1,	320	66	20.63	58	0	8
0043 115002 LANGWORTH 2	189	24	12.70	22	0	1
0044 116001 MCHENRY 1,3	372	44	11.83	37	0	7
0045 117001 MODESTO 1,7	292	21	7.19	20	0	1
0046 117002 MODESTO 2	176	36	20.45	28	0	7
0052 117009 MODESTO 9,10	316	33	10.44	29	0	4
0053 117012 MODESTO 12,1	349	29	8.31	26	0	3
0054 117014 MODESTO 14,1	319	36	11.29	28	0	7
0055 117016 MODESTO 16,1	307	28	9.12	23	0	5
0056 117018 MODESTO 18,6	263	32	12.17	31	0	1
0060 117024 MODESTO 24,9	174	11	6.32	8	0	3
0062 117027 MODESTO 27,3	265	48	18.11	39	0	9
0063 117028 MODESTO 28,3	240	18	7.50	15	0	3
0064 117029 MODESTO 29	220	35	15.91	24	0	10
0065 117030 MODESTO 30,6	299	43	14.38	40	0	3
0066 117032 MODESTO 32	165	11	6.67	11	0	0
0067 117033 MODESTO 33	126	17	13.49	16	0	1
0068 117035 MODESTO 35,3	298	46	15.44	40	0	6
0069 117036 MODESTO 36,3	238	42	17.65	28	0	14
0070 117040 MODESTO 40,4	261	54	20.69	44	0	10
0071 117042 MODESTO 42,5	303	66	21.78	62	0	4
0072 117043 MODESTO 43,4	324	62	19.14	54	0	8
0073 117045 MODESTO 45,6	362	53	14.64	49	0	3
0074 117047 MODESTO 47,5	453	85	18.76	75	0	9
0075 117048 MODESTO 48,1	322	69	21.43	54	0	12
0076 117050 MODESTO 50,5	238	39	16.39	28	0	11
0077 117051 MODESTO 51,8	203	17	8.37	14	0	3
0078 117052 MODESTO 52,8	333	58	17.42	53	0	5
0079 117053 MODESTO 53,1	273	16	5.86	12	0	3
0080 117058 MODESTO 58,7	256	19	7.42	17	0	2
0081 117059 MODESTO 59,1	382	58	15.18	56	0	2
0082 117061 MODESTO 61,1	312	41	13.14	36	0	5
0083 117062 MODESTO 62	155	18	11.61	18	0	0
0085 117064 MODESTO 64,6	302	18	5.96	16	0	2
0086 117065 MODESTO 65,	198	20	10.10	16	0	4
0087 117069 MODESTO 69,9	467	68	14.56	57	0	9

			STATE ASSEMBLY MEMBER STATE ASSEMBLY 25				
	R V		T P				
	E O		U E	T B			
	G T		R R	O E			
	I E	B C	N C	M R			
	S R	A A	O E	R			
	T S	L S	U N	Y	O V	U V	
	E	L T	T T	H	V O	N O	
	R	O	A	I	E T	D T	
	E	T	G	L	R E	E E	
233 PRECINCTS	D	S	E	L	S	R S	
0088 117070 MODESTO 70	214	59	27.57	52	0	6	
0089 117071 MODESTO 71	142	11	7.75	10	0	1	
0091 117074 MODESTO 74,7	357	65	18.21	54	0	11	
0092 117076 MODESTO 76,7	307	31	10.10	25	0	6	
0093 117078 MODESTO 78,8	315	30	9.52	26	0	4	
0094 117080 MODESTO 80,1	299	36	12.04	29	0	7	
0095 117084 MODESTO 84,1	236	18	7.63	17	0	1	
0096 117085 MODESTO 85,9	208	27	12.98	18	0	8	
0097 117086 MODESTO 86,1	168	7	4.17	6	0	1	
0098 117088 MODESTO 88,1	393	37	9.41	35	0	2	
0099 117091 MODESTO 91,9	374	30	8.02	28	0	2	
0100 117094 MODESTO 94,1	343	45	13.12	41	0	4	
0101 117095 MODESTO 95,1	318	26	8.18	25	0	1	
0102 117097 MODESTO 97	186	11	5.91	10	0	1	
0103 117098 MODESTO 98,1	206	16	7.77	14	0	1	
0104 117100 MODESTO 100,	226	20	8.85	20	0	0	
0105 117101 MODESTO 101	244	16	6.56	13	0	2	
0106 117105 MODESTO 105	195	17	8.72	13	0	3	
0107 117106 MODESTO 106	225	24	10.67	19	0	5	
0108 117111 MODESTO 111,	346	33	9.54	27	0	6	
0109 117112 MODESTO 112,	436	37	8.49	33	0	4	
0110 117113 MODESTO 113,	328	23	7.01	19	0	3	
0112 117118 MODESTO 118	205	25	12.20	21	0	4	
0113 117119 MODESTO 119,	210	44	20.95	36	0	8	
0114 117121 MODESTO 121	235	13	5.53	11	0	2	
0115 117136 MODESTO 136,	294	15	5.10	15	0	0	
0116 117146 MODESTO 146,	303	22	7.26	18	0	4	
0117 117154 MODESTO 154,	263	16	6.08	13	0	3	
0118 117160 MODESTO 160	121	3	2.48	3	0	0	
0122 120001 NORTH 1,4	360	41	11.39	30	0	10	
0123 120002 NORTH 2	55	10	18.18	6	0	4	
0124 120003 NORTH 3	153	18	11.76	15	0	3	
0125 121001 OAKDALE 1,9,	315	23	7.30	17	0	6	
0126 121002 OAKDALE 2,14	423	29	6.86	25	0	4	
0127 121003 OAKDALE 3,13	290	24	8.28	21	0	2	
0128 121004 OAKDALE 4,8	304	45	14.80	36	0	9	
0129 121005 OAKDALE 5,6	381	65	17.06	50	0	14	
0130 121007 OAKDALE 7,12	311	35	11.25	32	0	3	
0139 126001 RIVERBANK 1	238	31	13.03	25	0	6	
0140 126002 RIVERBANK 2	125	7	5.60	4	0	2	
0141 126003 RIVERBANK 3	218	16	7.34	15	0	1	
0142 126004 RIVERBANK 4,	302	30	9.93	25	0	4	
0143 126006 RIVERBANK 6,	228	8	3.51	8	0	0	
0144 126007 RIVERBANK 7,	169	10	5.92	8	0	2	
0145 126008 RIVERBANK 8,	389	30	7.71	21	0	9	
0146 126010 RIVERBANK 10	183	6	3.28	6	0	0	
0147 127001 SALIDA 1	206	17	8.25	13	0	4	
0148 127002 SALIDA 2, 5	246	22	8.94	19	0	3	

233 PRECINCTS	STATE ASSEMBLY MEMBER STATE ASSEMBLY 25					
	R E G I S T E R E D	B C A A L S L T O T S	T P U E R R N C O E U N T T A G E	T B O E M R R Y H I L	O V O T E R S	U V N O T E E R S
0149 127003 SALIDA 3	207	16	7.73	13	0	3
0150 127004 SALIDA 4	170	9	5.29	8	0	0
0151 127006 SALIDA 6,9	289	27	9.34	23	0	4
0175 129001 WATERFORD 1,	242	14	5.79	11	0	3
0176 129002 WATERFORD 2,	305	23	7.54	22	0	1
0177 129003 WATERFORD 3	265	24	9.06	24	0	0
0180 132005 WHITMORE 5,8	248	99	39.92	87	0	11
0181 901001 AIRPORT 1, E	23	2	8.70	2	0	0
0187 903030 CERES 30	0	0		0	0	0
0188 903031 CERES 31	5	4	80.00	2	0	0
0190 905001 CLAUS 1, MCH	85	44	51.76	34	0	9
0194 906013 CLUB 13	5	2	40.00	0	0	2
0195 906014 CLUB 3	35	11	31.43	11	0	0
0196 907005 COFFEE 5,8,9	28	13	46.43	11	0	1
0197 907006 COFFEE 6, MC	76	32	42.11	27	0	4
0198 907010 COFFEE 10, M	114	45	39.47	38	0	6
0199 907011 COFFEE 11	91	37	40.66	33	0	3
0211 910007 DENAIR 7	133	53	39.85	44	0	9
0216 911008 EMPIRE 8, 11	7	1	14.29	1	0	0
0217 911009 EMPIRE 9, HI	114	40	35.09	39	0	1
0218 912003 HART RANSOM	74	14	18.92	11	0	3
0219 912004 HART RANSOM	74	29	39.19	20	0	8
0220 913002 HICKMAN 2, W	78	54	69.23	46	0	7
0221 914004 HUGHSON 4	0	0		0	0	0
0222 916002 MCHENRY 2,8	78	32	41.03	25	0	7
0224 917079 MODESTO 79,1	47	12	25.53	7	0	4
0226 917114 MODESTO 114	0	0		0	0	0
0227 917122 MODESTO 122,	47	9	19.15	8	0	1
0229 917143 MODESTO 143,	73	11	15.07	11	0	0
0231 917159 MODESTO 159	17	7	41.18	7	0	0
0232 917174 MODESTO 174	92	27	29.35	18	0	9
0240 923016 PARADISE 16,	42	22	52.38	20	0	2
0241 923019 PARADISE 19,	68	16	23.53	13	0	3
0248 931004 STAR 4	70	36	51.43	35	0	1
0269 103028 AV CERES 28	72	23	31.94	22	0	1
0272 105002 AV CLAUS 2,	293	140	47.78	112	0	26
0273 105003 AV CLAUS 3,	173	72	41.62	58	0	11
0277 106005 AV CLUB 5 WH	351	221	62.96	196	0	24
0278 107007 AV COFFEE 7	84	37	44.05	35	0	2
0283 111003 AV EMPIRE 3,	81	30	37.04	23	0	7
0284 111004 AV EMPIRE 4	70	36	51.43	32	0	2
0285 111005 AV EMPIRE 5,	358	156	43.58	139	0	17
0287 112002 AV HART RANS	254	100	39.37	87	0	13
0288 113001 AV HICKMAN 1	151	78	51.66	66	0	12
0289 114001 AV HUGHSON 1	297	143	48.15	125	0	12
0290 114003 AV HUGHSON 3	286	161	56.29	146	0	15
0291 115001 AV LANGWORTH	605	299	49.42	242	0	56
0292 115002 AV LANGWORTH	290	124	42.76	102	0	19

233 PRECINCTS	STATE ASSEMBLY MEMBER STATE ASSEMBLY 25					
	R E G I S T E R E D	B C A A L S L T O T S	T P U E R R N C O E U N T T A G E	T B O E M R R Y H I L	O V V O I E T R S	U V N O D T E E R S
0293 116001 AV MCHENRY 1	489	246	50.31	209	0	36
0294 117001 AV MODESTO 1	147	58	39.46	49	0	9
0295 117002 AV MODESTO 2	193	88	45.60	75	0	13
0301 117009 AV MODESTO 9	240	114	47.50	94	0	16
0302 117012 AV MODESTO 1	192	89	46.35	70	0	18
0303 117014 AV MODESTO 1	261	102	39.08	86	0	14
0304 117016 AV MODESTO 1	165	72	43.64	57	0	15
0305 117018 AV MODESTO 1	265	143	53.96	117	0	26
0309 117024 AV MODESTO 2	78	29	37.18	22	0	6
0311 117027 AV MODESTO 2	234	149	63.68	125	0	24
0312 117028 AV MODESTO 2	173	73	42.20	59	0	12
0313 117029 AV MODESTO 2	143	61	42.66	50	0	10
0314 117030 AV MODESTO 3	321	144	44.86	121	0	21
0315 117032 AV MODESTO 3	118	57	48.31	41	0	16
0316 117033 AV MODESTO 3	82	40	48.78	37	0	3
0317 117035 AV MODESTO 3	325	176	54.15	149	0	27
0318 117036 AV MODESTO 3	228	124	54.39	101	0	23
0319 117040 AV MODESTO 4	286	161	56.29	135	0	25
0320 117042 AV MODESTO 4	416	240	57.69	198	0	39
0321 117043 AV MODESTO 4	324	152	46.91	125	0	26
0322 117045 AV MODESTO 4	301	128	42.52	112	0	14
0323 117047 AV MODESTO 4	510	274	53.73	239	0	34
0324 117048 AV MODESTO 4	326	165	50.61	146	0	19
0325 117050 AV MODESTO 5	241	119	49.38	100	0	19
0326 117051 AV MODESTO 5	164	74	45.12	59	0	13
0327 117052 AV MODESTO 5	366	206	56.28	183	0	21
0328 117053 AV MODESTO 5	227	93	40.97	78	0	14
0329 117058 AV MODESTO 5	151	66	43.71	54	0	12
0330 117059 AV MODESTO 5	331	136	41.09	115	0	20
0331 117061 AV MODESTO 6	191	78	40.84	50	0	26
0332 117062 AV MODESTO 6	111	50	45.05	37	0	13
0334 117064 AV MODESTO 6	152	55	36.18	46	0	7
0335 117065 AV MODESTO 6	186	93	50.00	78	0	15
0336 117069 AV MODESTO 6	498	236	47.39	202	0	32
0337 117070 AV MODESTO 7	183	95	51.91	90	0	5
0338 117071 AV MODESTO 7	59	22	37.29	16	0	5
0340 117074 AV MODESTO 7	448	262	58.48	233	0	28
0341 117076 AV MODESTO 7	248	102	41.13	79	0	23
0342 117078 AV MODESTO 7	309	135	43.69	119	0	14
0343 117080 AV MODESTO 8	266	127	47.74	108	0	19
0344 117084 AV MODESTO 8	226	104	46.02	85	0	18
0345 117085 AV MODESTO 8	143	65	45.45	52	0	12
0346 117086 AV MODESTO 8	141	58	41.13	41	0	16
0347 117088 AV MODESTO 8	429	169	39.39	139	0	28
0348 117091 AV MODESTO 9	407	210	51.60	186	0	24
0349 117094 AV MODESTO 9	396	205	51.77	180	0	25
0350 117095 AV MODESTO 9	283	104	36.75	89	0	14
0351 117097 AV MODESTO 9	147	75	51.02	65	0	8

PRINTED 06/13/08, 03:23 PM

233 PRECINCTS	STATE ASSEMBLY MEMBER STATE ASSEMBLY 25					
	R E G I S T E R E D	V O T E S	T P U E R R N C O E U N T T A G E	T B O E M R Y H I L L	O V V O E T R E S	U V N O D T E E R S
0352 117098 AV MODESTO 9	162	47	29.01	39	0	8
0353 117100 AV MODESTO 1	226	102	45.13	89	0	13
0354 117101 AV MODESTO 1	184	79	42.93	62	0	16
0355 117105 AV MODESTO 1	97	20	20.62	18	0	1
0356 117106 AV MODESTO 1	153	49	32.03	43	0	5
0357 117111 AV MODESTO 1	285	120	42.11	102	0	17
0358 117112 AV MODESTO 1	480	159	33.13	135	0	21
0359 117113 AV MODESTO 1	236	93	39.41	80	0	13
0361 117118 AV MODESTO 1	151	57	37.75	45	0	12
0362 117119 AV MODESTO 1	280	181	64.64	163	0	18
0363 117121 AV MODESTO 1	128	39	30.47	29	0	10
0364 117136 AV MODESTO 1	225	78	34.67	68	1	8
0365 117146 AV MODESTO 1	234	96	41.03	85	0	11
0366 117154 AV MODESTO 1	175	76	43.43	70	0	5
0367 117160 AV MODESTO 1	44	19	43.18	17	0	2
0371 120001 AV NORTH 1,4	598	262	43.81	209	0	48
0372 120002 AV NORTH 2	121	65	53.72	49	0	16
0373 120003 AV NORTH 3	210	100	47.62	88	0	12
0374 121001 AV OAKDALE 1	268	103	38.43	80	0	23
0375 121002 AV OAKDALE 2	377	148	39.26	115	0	32
0376 121003 AV OAKDALE 3	275	115	41.82	104	0	10
0377 121004 AV OAKDALE 4	284	137	48.24	117	0	19
0378 121005 AV OAKDALE 5	407	193	47.42	149	0	38
0379 121007 AV OAKDALE 7	269	142	52.79	119	0	22
0388 126001 AV RIVERBANK	182	76	41.76	65	0	10
0389 126002 AV RIVERBANK	69	36	52.17	31	0	4
0390 126003 AV RIVERBANK	86	32	37.21	30	0	1
0391 126004 AV RIVERBANK	265	127	47.92	113	0	12
0392 126006 AV RIVERBANK	123	22	17.89	17	0	4
0393 126007 AV RIVERBANK	69	23	33.33	16	0	7
0394 126008 AV RIVERBANK	244	96	39.34	73	0	22
0395 126010 AV RIVERBANK	189	45	23.81	35	0	9
0396 127001 AV SALIDA 1	184	67	36.41	59	0	8
0397 127002 AV SALIDA 2	154	64	41.56	58	0	6
0398 127003 AV SALIDA 3	112	40	35.71	35	0	5
0399 127004 AV SALIDA 4	73	16	21.92	13	0	3
0400 127006 AV SALIDA 6	148	51	34.46	43	0	8
0424 129001 AV WATERFORD	129	51	39.53	45	0	6
0425 129002 AV WATERFORD	174	70	40.23	64	0	6
0426 129003 AV WATERFORD	204	78	38.24	63	0	14
0429 132005 AV WHITMORE	345	249	72.17	231	0	17
GRAND TOTALS	52807	14871	28.16	12608	1	2128

182 PRECINCTS	STATE ASSEMBLY MEMBER STATE ASSEMBLY 26					
	R V E O G T I E S R T S E R E D	B C A A L S L T O T S	T P U E R R N C O E U N T T A G E	B B I E L R L R Y H I L L	O V V O E T R E S	U V N O D T E E R S
COUNTY TOTAL	31641	9074	28.68	7874	0	1097
VOTING PRECINCTS	31641	9074	28.68	7874	0	1097
BD OF EQUALIZATION 2 BOARD TOTAL	31641 31641	9074 9074	28.68 28.68	7874 7874	0 0	1097 1097
CONGRESSIONAL 18	14945	3142	21.02	2692	0	401
CONGRESSIONAL 19	16696	5932	35.53	5182	0	696
CONGRESSIONAL TOTAL	31641	9074	28.68	7874	0	1097
SENATORIAL DISTRICT 12	29166	8135	27.89	7061	0	978
SENATORIAL DISTRICT 14	2475	939	37.94	813	0	119
SENATORIAL TOTAL	31641	9074	28.68	7874	0	1097
ASSEMBLY DISTRICT 26 ASSEMBLY TOTAL	31641 31641	9074 9074	28.68 28.68	7874 7874	0 0	1097 1097
2ND SUPERVISORIAL	16564	5778	34.88	5040	0	684
3RD SUPERVISORIAL	3107	615	19.79	530	0	75
4TH SUPERVISORIAL	1931	518	26.83	438	0	73
5TH SUPERVISORIAL	10039	2163	21.55	1866	0	265
SUPERVISORIAL TOTAL	31641	9074	28.68	7874	0	1097
CERES	5617	1197	21.31	1067	0	113
MODESTO	3677	709	19.28	590	0	103
PATTERSON	1797	478	26.60	390	0	85
TURLOCK	12292	4300	34.98	3762	0	496
CITY TOTAL	23383	6684	28.58	5809	0	797
UNINCORPORATED AREA	8258	2390	28.94	2065	0	300

PRINTED 06/13/08, 03:23 PM

182 PRECINCTS	STATE ASSEMBLY MEMBER STATE ASSEMBLY 26					
	R E G I S T E R E D	B C A A L S L T O T A L S	T P U E R R N C O E U N T T A G E	B B I E L R L R Y H I L L	O V V O I E T R E S	U V N O D T E E R S
0001 101002 AIRPORT 2,3	157	2	1.27	2	0	0
0002 102001 CASWELL 1,3	299	7	2.34	6	0	1
0003 102005 CASWELL 5,6	241	10	4.15	10	0	0
0004 102007 CASWELL 7,9	198	11	5.56	11	0	0
0005 103001 CERES 1,21,2	317	36	11.36	33	0	3
0006 103002 CERES 2	218	21	9.63	20	0	1
0007 103003 CERES 3,13	346	27	7.80	26	0	0
0008 103004 CERES 4	194	17	8.76	17	0	0
0009 103005 CERES 5,19	294	21	7.14	18	0	3
0010 103006 CERES 6	232	13	5.60	9	0	4
0011 103007 CERES 7	212	17	8.02	15	0	2
0012 103008 CERES 8,15,2	298	37	12.42	32	0	5
0013 103009 CERES 9,22	343	34	9.91	32	0	2
0014 103010 CERES 10	208	36	17.31	27	0	8
0015 103012 CERES 12,27	224	44	19.64	37	0	6
0016 103014 CERES 14,32	240	12	5.00	8	0	1
0017 103017 CERES 17	194	16	8.25	16	0	0
0018 103018 CERES 18,33	204	18	8.82	16	0	2
0019 103026 CERES 26	68	0		0	0	0
0021 104001 CHATOM 1, MT	338	74	21.89	66	0	8
0022 104004 CHATOM 4	78	13	16.67	11	0	2
0025 106001 CLUB 1A, WES	240	24	10.00	21	0	3
0026 106003 CLUB 3	147	3	2.04	2	0	1
0027 106004 CLUB 4,6,7	230	4	1.74	4	0	0
0030 109001 DEL PUERTO 1	221	42	19.00	37	0	5
0032 110001 DENAIR 1	270	49	18.15	42	0	6
0033 110002 DENAIR 2,12	335	88	26.27	74	0	13
0037 112001 HART RANSOM	184	29	15.76	22	0	7
0047 117003 MODESTO 3,12	248	7	2.82	6	0	1
0048 117004 MODESTO 4	158	2	1.27	1	0	1
0049 117005 MODESTO 5	158	5	3.16	3	0	1
0050 117006 MODESTO 6	171	3	1.75	2	0	1
0051 117008 MODESTO 8	138	9	6.52	9	0	0
0057 117019 MODESTO 19,2	311	47	15.11	43	0	4
0058 117021 MODESTO 21,2	303	30	9.90	26	0	3
0059 117023 MODESTO 23,1	140	3	2.14	2	0	0
0061 117025 MODESTO 25,2	143	14	9.79	11	0	2
0084 117063 MODESTO 63	192	5	2.60	4	0	1
0090 117073 MODESTO 73	181	10	5.52	10	0	0
0111 117115 MODESTO 115,	194	5	2.58	3	0	1
0131 123004 PARADISE 4	219	14	6.39	13	0	1
0132 123005 PARADISE 5	153	7	4.58	2	0	5
0133 123007 PARADISE 7,8	240	22	9.17	18	0	3
0134 124001 PATTERSON 1	143	13	9.09	7	0	6
0135 124002 PATTERSON 2,	297	54	18.18	45	0	9
0136 124003 PATTERSON 3,	253	31	12.25	27	0	4
0137 124004 PATTERSON 4,	203	23	11.33	21	0	2
0138 124008 PATTERSON 8,	200	25	12.50	20	0	5

			STATE ASSEMBLY MEMBER STATE ASSEMBLY 26				
182 PRECINCTS	R E G I S T E R E D	V O T E S	B C A A L S L T O T A L S	T P U E R R N C O E U N T T A G E	B B I E L R L R Y H I L L	O V V O I E T R E S	U V N O D T E E R S
0152 128001 TURLOCK 1,19	312	45	14.42	38	0	7	
0153 128002 TURLOCK 2,30	270	31	11.48	28	0	3	
0154 128003 TURLOCK 3,4	231	7	3.03	6	0	1	
0155 128005 TURLOCK 5,7	245	47	19.18	38	0	7	
0156 128006 TURLOCK 6,8	441	88	19.95	74	0	14	
0157 128009 TURLOCK 9	218	66	30.28	59	0	6	
0158 128010 TURLOCK 10	210	40	19.05	35	0	5	
0159 128011 TURLOCK 11	243	26	10.70	21	0	3	
0160 128012 TURLOCK 12,2	508	143	28.15	129	0	13	
0161 128013 TURLOCK 13,4	350	51	14.57	47	0	3	
0162 128014 TURLOCK 14	210	25	11.90	25	0	0	
0163 128015 TURLOCK 15	192	25	13.02	19	0	5	
0164 128016 TURLOCK 16,3	316	40	12.66	35	0	4	
0165 128017 TURLOCK 17,2	354	78	22.03	72	0	6	
0166 128018 TURLOCK 18,2	386	120	31.09	104	0	14	
0167 128022 TURLOCK 22,3	405	88	21.73	82	0	3	
0168 128024 TURLOCK 24	213	24	11.27	22	0	2	
0169 128025 TURLOCK 25	202	28	13.86	24	0	3	
0170 128028 TURLOCK 28	266	27	10.15	24	0	3	
0171 128038 TURLOCK 38	199	31	15.58	27	0	4	
0172 128040 TURLOCK 40	212	36	16.98	31	0	5	
0173 128041 TURLOCK 41,4	95	7	7.37	6	0	1	
0174 128044 TURLOCK 44,4	315	38	12.06	31	0	6	
0178 130001 WESTPORT 1	200	47	23.50	40	0	6	
0179 132001 WHITMORE 1A,	300	45	15.00	40	0	4	
0182 901004 AIRPORT 4	0	0		0	0	0	
0183 902002 CASWELL 2,4,	77	4	5.19	4	0	0	
0184 903011 CERES 11, 23	55	10	18.18	10	0	0	
0185 903016 CERES 16	5	0		0	0	0	
0186 903025 CERES 25	21	7	33.33	6	0	1	
0189 904002 CHATOM 2,3,	69	23	33.33	16	0	6	
0191 906002 CLUB 2	88	37	42.05	30	0	6	
0192 906008 CLUB 8,9	17	4	23.53	4	0	0	
0193 906011 CLUB 11,12,1	94	22	23.40	16	0	4	
0200 908001 CROWS LANDIN	64	23	35.94	20	0	3	
0202 908003 CROWS LANDIN	22	10	45.45	9	0	1	
0206 909004 DEL PUERTO 4	0	0		0	0	0	
0207 909005 DEL PUERTO 5	0	0		0	0	0	
0208 909006 DEL PUERTO 6	42	25	59.52	25	0	0	
0210 910005 DENAIR 5,8,1	84	28	33.33	28	0	0	
0212 910009 DENAIR 9,11	109	42	38.53	33	0	9	
0213 910010 DENAIR 10, W	114	58	50.88	47	0	11	
0214 910020 DENAIR 20,21	84	40	47.62	29	0	11	
0215 910022 DENAIR 22	102	56	54.90	50	0	6	
0223 917049 MODESTO 49,1	1	0		0	0	0	
0225 917087 MODESTO 87,	0	0		0	0	0	
0228 917131 MODESTO 131	55	19	34.55	17	0	2	
0230 917158 MODESTO 158	76	47	61.84	39	0	8	



PRINTED 06/13/08, 03:23 PM

182 PRECINCTS	STATE ASSEMBLY MEMBER STATE ASSEMBLY 26					
	R E G I S T E R E D	B C A A L S L T O T S	T P U E R R N C O E U N T T A G E	B B I E L R L R Y H I L L	O V V O E T R E S	U V N O D T E E R S
0233 918002 MT VIEW 2	21	7	33.33	7	0	0
0235 923001 PARADISE 1	94	49	52.13	47	0	2
0236 923002 PARADISE 2	84	28	33.33	26	0	2
0237 923003 PARADISE 3,6	78	48	61.54	43	0	5
0238 923011 PARADISE 11.	18	7	38.89	6	0	1
0239 923015 PARADISE 15.	84	31	36.90	27	0	4
0242 924006 PATTERSON 6.	61	13	21.31	11	0	2
0243 928021 TURLOCK 21,3	66	21	31.82	17	0	4
0244 928035 TURLOCK 35,3	32	10	31.25	8	0	1
0245 928043 TURLOCK 43	98	41	41.84	38	0	3
0246 928046 TURLOCK 46	76	27	35.53	22	0	4
0247 928050 TURLOCK 50	9	4	44.44	4	0	0
0249 932002 WHITMORE 2,9	61	22	36.07	16	0	4
0250 101002 AV AIRPORT 2	51	13	25.49	10	0	3
0251 102001 AV CASWELL 1	62	6	9.68	2	0	4
0252 102005 AV CASWELL 5	74	21	28.38	19	0	1
0253 102007 AV CASWELL 7	97	38	39.18	33	0	4
0254 103001 AV CERES 1,2	192	60	31.25	57	0	2
0255 103002 AV CERES 2	124	61	49.19	55	0	6
0256 103003 AV CERES 3,1	162	90	55.56	83	0	6
0257 103004 AV CERES 4	78	27	34.62	25	0	1
0258 103005 AV CERES 5,1	168	59	35.12	50	0	9
0259 103006 AV CERES 6	94	41	43.62	34	0	4
0260 103007 AV CERES 7	84	34	40.48	32	0	2
0261 103008 AV CERES 8,1	185	71	38.38	66	0	5
0262 103009 AV CERES 9,2	243	126	51.85	114	0	11
0263 103010 AV CERES 10	131	60	45.80	55	0	5
0264 103012 AV CERES 12.	135	67	49.63	60	0	6
0265 103014 AV CERES 14.	71	27	38.03	20	0	6
0266 103017 AV CERES 17	112	52	46.43	46	0	5
0267 103018 AV CERES 18.	112	37	33.04	33	0	4
0268 103026 AV CERES 26	53	19	35.85	15	0	3
0270 104001 AV CHATOM 1.	330	168	50.91	150	0	17
0271 104004 AV CHATOM 4	79	50	63.29	46	0	4
0274 106001 AV CLUB 1A.	301	174	57.81	146	0	25
0275 106003 AV CLUB 3	40	11	27.50	8	0	0
0276 106004 AV CLUB 4,6.	81	43	53.09	35	0	7
0279 109001 AV DEL PUERT	220	120	54.55	102	0	18
0281 110001 AV DENAIR 1	196	95	48.47	83	0	12
0282 110002 AV DENAIR 2.	352	205	58.24	180	0	24
0286 112001 AV HART RANS	382	175	45.81	161	0	13
0296 117003 AV MODESTO 3	90	18	20.00	12	0	5
0297 117004 AV MODESTO 4	49	14	28.57	11	0	2
0298 117005 AV MODESTO 5	59	16	27.12	9	0	5
0299 117006 AV MODESTO 6	42	6	14.29	5	0	1
0300 117008 AV MODESTO 8	116	59	50.86	48	0	9
0306 117019 AV MODESTO 1	299	160	53.51	132	0	25
0307 117021 AV MODESTO 2	276	141	51.09	122	0	18



89 PRECINCTS	R E G I S T E R E D	V O T E R S	B C A A L S L T O T A L S	T P U E R R N C O E U N T Y A G E E	C O U N T Y S U P E R V I S O R S U P E R V I S O R I A L D I S T R I C T 1	B O I L L I E N S	O V V O L U N T E E R S	U V N O D T E E R S
COUNTY TOTAL	49496	11192	22.61	8504	1	2461		
VOTING PRECINCTS	49496	11192	22.61	8504	1	2461		
BD OF EQUALIZATION 2	49496	11192	22.61	8504	1	2461		
BOARD TOTAL	49496	11192	22.61	8504	1	2461		
CONGRESSIONAL 18	7458	1264	16.95	985	0	249		
CONGRESSIONAL 19	42038	9928	23.62	7519	1	2212		
CONGRESSIONAL TOTAL	49496	11192	22.61	8504	1	2461		
SENATORIAL DISTRICT 12	11322	2287	20.20	1759	0	481		
SENATORIAL DISTRICT 14	38174	8905	23.33	6745	1	1980		
SENATORIAL TOTAL	49496	11192	22.61	8504	1	2461		
ASSEMBLY DISTRICT 25	49496	11192	22.61	8504	1	2461		
ASSEMBLY TOTAL	49496	11192	22.61	8504	1	2461		
1ST SUPERVISORIAL	49496	11192	22.61	8504	1	2461		
SUPERVISORIAL TOTAL	49496	11192	22.61	8504	1	2461		
MODESTO	18742	4125	22.01	3195	0	858		
OAKDALE	8754	2142	24.47	1529	0	572		
RIVERBANK	8206	1381	16.83	1104	1	236		
WATERFORD	3255	542	16.65	432	0	97		
CITY TOTAL	38957	8190	21.02	6260	1	1763		
UNINCORPORATED AREA	10539	3002	28.48	2244	0	698		

PRINTED 06/13/08, 03:23 PM

89 PRECINCTS	RV	BC	TP	COUNTY SUPERVISOR SUPERVISORIAL DISTRICT 1		
	EO	AA	UE	BO	OV	UV
	GT	LS	RR	I'	VO	NO
	IE	LT	NC	LB	ET	DT
	SR	OT	OE	LR	RES	ERS
	TS	TS	UN			
	E	A	TT			
	R	G	A			
	E	E	GE			
	D	S	E			
0023 105002 CLAUS 2, LAN	495	54	10.91	41	0	11
0024 105003 CLAUS 3, COF	224	22	9.82	19	0	3
0034 111003 EMPIRE 3,6	497	38	7.65	28	0	9
0035 111004 EMPIRE 4	550	45	8.18	37	0	7
0036 111005 EMPIRE 5, ST	720	85	11.81	66	0	16
0042 115001 LANGWORTH 1,	572	110	19.23	89	0	20
0043 115002 LANGWORTH 2	364	34	9.34	26	0	4
0045 117001 MODESTO 1,7	802	49	6.11	39	0	9
0079 117053 MODESTO 53,1	891	53	5.95	41	0	11
0081 117059 MODESTO 59,1	860	92	10.70	80	0	11
0088 117070 MODESTO 70	470	89	18.94	63	0	24
0089 117071 MODESTO 71	388	27	6.96	23	0	3
0091 117074 MODESTO 74,7	791	110	13.91	85	0	23
0093 117078 MODESTO 78,8	838	80	9.55	62	0	18
0098 117088 MODESTO 88,1	938	82	8.74	70	0	12
0106 117105 MODESTO 105	514	39	7.59	30	0	8
0109 117112 MODESTO 112,	1028	67	6.52	54	0	11
0112 117118 MODESTO 118	567	61	10.76	53	0	8
0113 117119 MODESTO 119,	432	74	17.13	55	0	18
0114 117121 MODESTO 121	614	29	4.72	25	0	4
0115 117136 MODESTO 136,	790	31	3.92	22	0	9
0122 120001 NORTH 1,4	699	63	9.01	44	0	19
0123 120002 NORTH 2	111	22	19.82	12	0	9
0124 120003 NORTH 3	289	25	8.65	16	0	8
0125 121001 OAKDALE 1,9,	774	54	6.98	40	0	14
0126 121002 OAKDALE 2,14	984	68	6.91	46	0	22
0127 121003 OAKDALE 3,13	714	60	8.40	41	0	19
0128 121004 OAKDALE 4,8	603	62	10.28	51	0	11
0129 121005 OAKDALE 5,6	850	122	14.35	91	0	29
0130 121007 OAKDALE 7,12	603	62	10.28	51	0	11
0139 126001 RIVERBANK 1	560	56	10.00	45	0	9
0140 126002 RIVERBANK 2	461	31	6.72	20	1	9
0141 126003 RIVERBANK 3	613	42	6.85	32	0	9
0142 126004 RIVERBANK 4,	676	55	8.14	49	0	6
0143 126006 RIVERBANK 6,	751	41	5.46	37	0	4
0144 126007 RIVERBANK 7,	473	15	3.17	11	0	3
0145 126008 RIVERBANK 8,	897	58	6.47	45	0	12
0146 126010 RIVERBANK 10	501	25	4.99	20	0	4
0175 129001 WATERFORD 1,	588	32	5.44	24	0	6
0176 129002 WATERFORD 2,	781	47	6.02	44	0	3
0177 129003 WATERFORD 3	613	57	9.30	51	0	6
0181 901001 AIRPORT 1, E	58	13	22.41	11	0	2
0190 905001 CLAUS 1, MCH	186	90	48.39	73	0	15
0197 907006 COFFEE 6, MC	172	61	35.47	46	0	14
0216 911008 EMPIRE 8, 11	15	5	33.33	5	0	0
0217 911009 EMPIRE 9, HI	183	64	34.97	52	0	11
0226 917114 MODESTO 114	0	0		0	0	0
0232 917174 MODESTO 174	229	42	18.34	26	0	15
0272 105002 AV CLAUS 2,	573	244	42.58	178	0	62
0273 105003 AV CLAUS 3,	331	120	36.25	86	0	31

PRINTED 06/13/08, 03:23 PM

89 PRECINCTS	R	B	T	COUNTY SUPERVISOR SUPERVISORIAL DISTRICT 1		
	V	C	P	B	O	U
	E	A	U	I	V	V
	G	A	E	L	O	N
	T	A	O	B	V	O
	I	S	E	L	O	U
	E	L	U	R	V	N
	S	S	N	I	O	O
	R	L	T	E	E	D
	O	T	T	R	T	T
	E	T	A	E	R	E
	T	G	E	S	E	E
	D	S	E	N	S	R
0283 111003 AV EMPIRE 3.	268	79	29.48	63	0	15
0284 111004 AV EMPIRE 4	250	93	37.20	74	0	12
0285 111005 AV EMPIRE 5.	773	318	41.14	239	0	72
0291 115001 AV LANGWORTH	959	473	49.32	373	0	95
0292 115002 AV LANGWORTH	582	223	38.32	166	0	53
0294 117001 AV MODESTO 1	548	190	34.67	139	0	49
0328 117053 AV MODESTO 5	721	262	36.34	194	0	62
0330 117059 AV MODESTO 5	703	271	38.55	219	0	49
0337 117070 AV MODESTO 7	426	201	47.18	163	0	36
0338 117071 AV MODESTO 7	193	69	35.75	55	0	13
0340 117074 AV MODESTO 7	908	476	52.42	353	0	117
0342 117078 AV MODESTO 7	789	269	34.09	202	0	60
0347 117088 AV MODESTO 8	909	320	35.20	246	0	69
0355 117105 AV MODESTO 1	433	96	22.17	81	0	9
0358 117112 AV MODESTO 1	998	312	31.26	243	0	57
0361 117118 AV MODESTO 1	416	124	29.81	96	0	27
0362 117119 AV MODESTO 1	607	341	56.18	274	0	63
0363 117121 AV MODESTO 1	329	93	28.27	74	0	17
0364 117136 AV MODESTO 1	610	176	28.85	128	0	46
0371 120001 AV NORTH 1,4	1091	456	41.80	313	0	135
0372 120002 AV NORTH 2	220	109	49.55	76	0	32
0373 120003 AV NORTH 3	357	156	43.70	111	0	43
0374 121001 AV OAKDALE 1	663	254	38.31	180	0	72
0375 121002 AV OAKDALE 2	868	333	38.36	226	0	101
0376 121003 AV OAKDALE 3	631	242	38.35	180	0	58
0377 121004 AV OAKDALE 4	670	297	44.33	205	0	86
0378 121005 AV OAKDALE 5	838	357	42.60	242	0	98
0379 121007 AV OAKDALE 7	556	231	41.55	176	0	51
0388 126001 AV RIVERBANK	406	163	40.15	132	0	29
0389 126002 AV RIVERBANK	263	99	37.64	83	0	14
0390 126003 AV RIVERBANK	264	84	31.82	67	0	12
0391 126004 AV RIVERBANK	599	249	41.57	204	0	37
0392 126006 AV RIVERBANK	460	102	22.17	74	0	23
0393 126007 AV RIVERBANK	223	67	30.04	53	0	10
0394 126008 AV RIVERBANK	637	192	30.14	150	0	38
0395 126010 AV RIVERBANK	422	102	24.17	82	0	17
0424 129001 AV WATERFORD	375	118	31.47	88	0	27
0425 129002 AV WATERFORD	456	156	34.21	121	0	31
0426 129003 AV WATERFORD	442	132	29.86	104	0	24
GRAND TOTALS	49496	11192	22.61	8504	1	2461

PRINTED 06/13/08, 03:23 PM

97 PRECINCTS	R V	B C	T P	COUNTY SUPERVISOR SUPERVISORIAL DISTRICT 2			
	E O	A A	U E	V C	L W	O V	U V
	G T	L S	R R	I H	S I	V O	N O
	I E	L T	N C	T I	D	E T	D T
	S R	O	O E	O E	M	R E	E E
	T S	T	U N	S	A	S	R S
	E	A	T T	A	N		
	R	S	A				
	E		G				
	D		E				
COUNTY TOTAL	46723	13262	28.38	7471	5278	43	437
VOTING PRECINCTS	46723	13262	28.38	7471	5278	43	437
BD OF EQUALIZATION 2	46723	13262	28.38	7471	5278	43	437
BOARD TOTAL	46723	13262	28.38	7471	5278	43	437
CONGRESSIONAL 18	1906	359	18.84	152	193	1	12
CONGRESSIONAL 19	44817	12903	28.79	7319	5085	42	425
CONGRESSIONAL TOTAL	46723	13262	28.38	7471	5278	43	437
SENATORIAL DISTRICT 12	36478	9786	26.83	5275	4096	34	353
SENATORIAL DISTRICT 14	10245	3476	33.93	2196	1182	9	84
SENATORIAL TOTAL	46723	13262	28.38	7471	5278	43	437
ASSEMBLY DISTRICT 25	7182	2372	33.03	1527	784	2	57
ASSEMBLY DISTRICT 26	39541	10890	27.54	5944	4494	41	380
ASSEMBLY TOTAL	46723	13262	28.38	7471	5278	43	437
2ND SUPERVISORIAL	46723	13262	28.38	7471	5278	43	437
SUPERVISORIAL TOTAL	46723	13262	28.38	7471	5278	43	437
CERES	2388	392	16.42	187	193	1	10
HUGHSON	2961	804	27.15	506	277	1	20
TURLOCK	29467	8017	27.21	4347	3327	28	288
CITY TOTAL	34816	9213	26.46	5040	3797	30	318
UNINCORPORATED AREA	11907	4049	34.01	2431	1481	13	119

PRINTED 06/13/08, 03:23 PM

				COUNTY SUPERVISOR SUPERVISORIAL DISTRICT 2			
97 PRECINCTS				VC	LW	OV	UV
RV	BC	TP		IH	EE	VO	NO
EO	AA	UE		TI	SI	ET	DT
GT	LS	RR		OE	DA	RES	ERS
IE	LT	NC		S	A		
SR	OT	OE		A	N		
TS	T	UN					
E	S	TT					
RE		A					
D		G					
		E					
0012 103008 CERES 8,15,2	742	62	8.36	35	25	0	2
0019 103026 CERES 26	286	6	2.10	3	3	0	0
0020 103028 CERES 28	416	17	4.09	10	7	0	0
0021 104001 CHATOM 1, MT	749	114	15.22	81	30	0	3
0022 104004 CHATOM 4	186	22	11.83	12	10	0	0
0025 106001 CLUB 1A, WES	573	51	8.90	33	17	0	1
0028 106005 CLUB 5 WHITM	703	150	21.34	109	38	0	3
0032 110001 DENAIR 1	567	93	16.40	58	32	0	2
0033 110002 DENAIR 2,12	714	144	20.17	95	47	0	2
0039 113001 HICKMAN 1	317	67	21.14	39	27	0	1
0040 114001 HUGHSON 1,2	909	105	11.55	71	31	0	3
0041 114003 HUGHSON 3,5	820	120	14.63	81	37	0	2
0152 128001 TURLOCK 1,19	950	101	10.63	60	36	0	5
0153 128002 TURLOCK 2,30	923	75	8.13	33	38	1	1
0154 128003 TURLOCK 3,4	866	39	4.50	21	16	0	2
0155 128005 TURLOCK 5,7	663	89	13.42	56	27	0	6
0156 128006 TURLOCK 6,8	891	133	14.93	81	50	0	1
0157 128009 TURLOCK 9	441	117	26.53	85	30	0	1
0158 128010 TURLOCK 10	497	63	12.68	43	19	0	1
0159 128011 TURLOCK 11	651	51	7.83	27	20	0	3
0160 128012 TURLOCK 12,2	906	202	22.30	119	78	0	3
0161 128013 TURLOCK 13,4	901	85	9.43	58	27	0	0
0162 128014 TURLOCK 14	577	52	9.01	32	19	1	0
0163 128015 TURLOCK 15	513	66	12.87	41	21	0	2
0164 128016 TURLOCK 16,3	797	81	10.16	56	22	0	3
0165 128017 TURLOCK 17,2	824	147	17.84	95	50	0	1
0166 128018 TURLOCK 18,2	707	173	24.47	112	55	0	5
0167 128022 TURLOCK 22,3	914	125	13.68	79	44	0	2
0168 128024 TURLOCK 24	525	58	11.05	31	24	0	3
0169 128025 TURLOCK 25	527	51	9.68	26	23	0	2
0170 128028 TURLOCK 28	592	39	6.59	21	18	0	0
0171 128038 TURLOCK 38	530	69	13.02	39	27	1	2
0172 128040 TURLOCK 40	550	73	13.27	43	28	0	2
0173 128041 TURLOCK 41,4	394	24	6.09	11	13	0	0
0174 128044 TURLOCK 44,4	867	58	6.69	35	20	0	3
0179 132001 WHITMORE 1A,	925	107	11.57	53	50	0	4
0180 132005 WHITMORE 5,8	397	134	33.75	110	23	0	1
0185 903016 CERES 16	6	0		0	0	0	0
0187 903030 CERES 30	0	0		0	0	0	0
0188 903031 CERES 31	12	6	50.00	4	2	0	0
0189 904002 CHATOM 2,3,	186	39	20.97	18	21	0	0
0194 906013 CLUB 13	20	7	35.00	3	3	0	1
0195 906014 CLUB 3	98	23	23.47	8	15	0	0
0202 908003 CROWS LANDIN	48	24	50.00	16	7	0	1
0210 910005 DENAIR 5,8,1	240	65	27.08	28	37	0	0
0211 910007 DENAIR 7	195	77	39.49	55	20	0	2
0212 910009 DENAIR 9,11	190	82	43.16	53	27	0	1
0213 910010 DENAIR 10, W	239	105	43.93	70	29	2	4
0214 910020 DENAIR 20,21	227	80	35.24	50	27	0	3
0215 910022 DENAIR 22	164	80	48.78	51	27	0	1

PRINTED 06/13/08, 03:23 PM

97 PRECINCTS	R V	T P	COUNTY SUPERVISOR SUPERVISORIAL DISTRICT 2				
	E O	U E		L W			
	G T	R R					
	I E	N C	V C	E E			
	S R	O E	I H	S I	O V	U V	
	T S	U N	T I	D	V O	N O	
	E	T T	O E	M	E T	D T	
	R	A	S	A	R E	E E	
	E	G	A	N	R E	E E	
	D	E	A	N	S	R S	
0220 913002 HICKMAN 2, W	161	94	58.39	49	37	0	8
0221 914004 HUGHSON 4	0	0		0	0	0	0
0233 918002 MT VIEW 2	64	17	26.56	7	6	0	4
0243 928021 TURLOCK 21,3	191	57	29.84	30	24	1	2
0244 928035 TURLOCK 35,3	101	20	19.80	8	12	0	0
0245 928043 TURLOCK 43	224	59	26.34	27	29	0	3
0246 928046 TURLOCK 46	160	49	30.63	25	20	1	3
0247 928050 TURLOCK 50	17	10	58.82	10	0	0	0
0248 931004 STAR 4	125	59	47.20	19	40	0	0
0249 932002 WHITMORE 2,9	116	35	30.17	16	19	0	0
0261 103008 AV CERES 8,1	504	183	36.31	68	108	1	5
0268 103026 AV CERES 26	174	55	31.61	24	31	0	0
0269 103028 AV CERES 28	248	63	25.40	43	17	0	3
0270 104001 AV CHATOM 1,	708	348	49.15	212	123	2	11
0271 104004 AV CHATOM 4	174	92	52.87	51	37	0	4
0274 106001 AV CLUB 1A,	658	337	51.22	187	128	2	20
0277 106005 AV CLUB 5 WH	697	374	53.66	246	120	0	7
0281 110001 AV DENAIR 1	400	181	45.25	102	72	3	4
0282 110002 AV DENAIR 2,	690	343	49.71	212	120	1	10
0288 113001 AV HICKMAN 1	280	129	46.07	61	63	1	4
0289 114001 AV HUGHSON 1	622	254	40.84	162	85	0	7
0290 114003 AV HUGHSON 3	610	325	53.28	192	124	1	8
0401 128001 AV TURLOCK 1	777	366	47.10	170	179	4	11
0402 128002 AV TURLOCK 2	478	152	31.80	71	72	2	6
0403 128003 AV TURLOCK 3	472	146	30.93	77	60	1	8
0404 128005 AV TURLOCK 5	495	210	42.42	105	95	0	10
0405 128006 AV TURLOCK 6	1004	529	52.69	299	208	0	22
0406 128009 AV TURLOCK 9	440	265	60.23	149	100	0	15
0407 128010 AV TURLOCK 1	379	165	43.54	100	61	0	4
0408 128011 AV TURLOCK 1	372	131	35.22	64	63	1	3
0409 128012 AV TURLOCK 1	1318	808	61.31	402	369	1	31
0410 128013 AV TURLOCK 1	584	209	35.79	109	93	0	5
0411 128014 AV TURLOCK 1	370	154	41.62	72	71	2	9
0412 128015 AV TURLOCK 1	313	141	45.05	75	58	3	4
0413 128016 AV TURLOCK 1	698	315	45.13	154	145	0	15
0414 128017 AV TURLOCK 1	683	337	49.34	166	167	0	4
0415 128018 AV TURLOCK 1	901	516	57.27	295	201	1	17
0416 128022 AV TURLOCK 2	751	374	49.80	215	145	3	11
0417 128024 AV TURLOCK 2	398	176	44.22	110	56	1	9
0418 128025 AV TURLOCK 2	351	129	36.75	56	66	0	7
0419 128028 AV TURLOCK 2	376	139	36.97	52	77	0	10
0420 128038 AV TURLOCK 3	449	171	38.08	88	74	2	7
0421 128040 AV TURLOCK 4	421	177	42.04	87	77	1	12
0422 128041 AV TURLOCK 4	250	84	33.60	39	39	0	6
0423 128044 AV TURLOCK 4	488	157	32.17	88	61	1	6
0428 132001 AV WHITMORE	544	208	38.24	62	134	2	10
0429 132005 AV WHITMORE	552	368	66.67	265	95	0	7
GRAND TOTALS	46723	13262	28.38	7471	5278	43	437



80 PRECINCTS	RV	TP	COUNTY SUPERVISOR SUPERVISORIAL DISTRICT 5				
	EO	UE	JD				
	GT	RR	Ie	JGF			
	IE	NC	MM	O.A			
	SR	OE	A	H N			
	TS	UN	R	N T	OV	UV	
	E	TT	T	A	VO	NO	
	R	A	I	Z	ET	DT	
	E	G	N	I	RE	EE	
	D	E	I	A	S	RS	
COUNTY TOTAL	35649	6801	19.08	4590	1784	44	348
VOTING PRECINCTS	35649	6801	19.08	4590	1784	44	348
BD OF EQUALIZATION 2	35649	6801	19.08	4590	1784	44	348
BOARD TOTAL	35649	6801	19.08	4590	1784	44	348
CONGRESSIONAL 18	35649	6801	19.08	4590	1784	44	348
CONGRESSIONAL TOTAL	35649	6801	19.08	4590	1784	44	348
SENATORIAL DISTRICT 12	35370	6717	18.99	4536	1762	44	340
SENATORIAL DISTRICT 14	279	84	30.11	54	22	0	8
SENATORIAL TOTAL	35649	6801	19.08	4590	1784	44	348
ASSEMBLY DISTRICT 17	4859	1319	27.15	886	398	3	29
ASSEMBLY DISTRICT 26	30790	5482	17.80	3704	1386	41	319
ASSEMBLY TOTAL	35649	6801	19.08	4590	1784	44	348
5TH SUPERVISORIAL	35649	6801	19.08	4590	1784	44	348
SUPERVISORIAL TOTAL	35649	6801	19.08	4590	1784	44	348
CERES	14586	2712	18.59	1756	756	19	164
MODESTO	2211	239	10.81	158	62	4	15
NEWMAN	3304	807	24.42	504	282	2	18
PATTERSON	6335	1208	19.07	859	268	7	70
CITY TOTAL	26436	4966	18.78	3277	1368	32	267
UNINCORPORATED AREA	9213	1835	19.92	1313	416	12	81

			COUNTY SUPERVISOR SUPERVISORIAL DISTRICT 5						
	R V		T P		J D				
	E O		U E		I e	J G F			
	G T		R R		M M	O . A			
	I E	B C	N C		A	H N			
	S R	A A	O E		R	N T	O V	U V	
	T S	L S	U N		T	A	V O	N O	
	E	L T	T T		I	Z	E T	D T	
	R	O	A		N	I	R E	E E	
	E	T	G		I	A	S	R S	
	D	S	E						
80 PRECINCTS									
0002 102001 CASWELL 1,3	902	24	2.66	17	6	0	1		
0003 102005 CASWELL 5,6	788	33	4.19	15	13	0	5		
0004 102007 CASWELL 7,9	527	18	3.42	16	2	0	0		
0005 103001 CERES 1,21,2	890	71	7.98	52	17	0	2		
0006 103002 CERES 2	593	50	8.43	32	13	0	4		
0007 103003 CERES 3,13	885	68	7.68	47	21	0	0		
0008 103004 CERES 4	482	36	7.47	21	13	0	2		
0009 103005 CERES 5,19	915	53	5.79	32	19	0	2		
0010 103006 CERES 6	557	44	7.90	26	12	2	4		
0011 103007 CERES 7	585	43	7.35	29	10	0	3		
0013 103009 CERES 9,22	905	97	10.72	64	27	0	6		
0014 103010 CERES 10	507	61	12.03	36	21	0	3		
0015 103012 CERES 12,27	535	87	16.26	68	16	0	3		
0016 103014 CERES 14,32	654	31	4.74	21	8	0	1		
0017 103017 CERES 17	527	31	5.88	22	8	1	0		
0018 103018 CERES 18,33	746	51	6.84	38	13	0	0		
0026 106003 CLUB 3	515	21	4.08	12	5	1	3		
0027 106004 CLUB 4,6,7	752	23	3.06	16	7	0	0		
0030 109001 DEL PUERTO 1	508	66	12.99	61	4	0	1		
0031 109003 DEL PUERTO 3	420	54	12.86	49	3	0	2		
0047 117003 MODESTO 3,12	813	28	3.44	16	10	0	2		
0090 117073 MODESTO 73	646	31	4.80	20	9	1	1		
0119 119001 NEWMAN 1	571	86	15.06	63	20	0	3		
0120 119002 NEWMAN 2,4	834	97	11.63	59	38	0	0		
0121 119003 NEWMAN 3,6	663	107	16.14	64	41	0	1		
0134 124001 PATTERSON 1	556	30	5.40	20	9	0	1		
0135 124002 PATTERSON 2,	997	112	11.23	87	19	0	6		
0136 124003 PATTERSON 3,	758	79	10.42	67	9	0	3		
0137 124004 PATTERSON 4,	783	65	8.30	53	11	1	0		
0138 124008 PATTERSON 8,	811	61	7.52	42	16	0	3		
0178 130001 WESTPORT 1	382	75	19.63	61	11	0	3		
0183 902002 CASWELL 2,4,	238	30	12.61	21	8	0	1		
0184 903011 CERES 11, 23	200	31	15.50	22	6	2	0		
0186 903025 CERES 25	76	19	25.00	13	6	0	0		
0191 906002 CLUB 2	203	65	32.02	41	16	0	8		
0192 906008 CLUB 8,9	64	15	23.44	10	1	0	2		
0193 906011 CLUB 11,12,1	213	42	19.72	26	12	0	4		
0200 908001 CROWS LANDIN	207	55	26.57	33	14	3	1		
0201 908002 CROWS LANDIN	256	72	28.13	41	24	1	5		
0203 908004 CROWS LANDIN	198	99	50.00	80	18	0	1		
0204 908005 CROWS LANDIN	221	95	42.99	61	33	0	1		
0205 908006 CROWS LANDIN	237	113	47.68	84	29	0	0		
0206 909004 DEL PUERTO 4	0	2		1	1	0	0		
0207 909005 DEL PUERTO 5	0	0		0	0	0	0		
0208 909006 DEL PUERTO 6	89	46	51.69	37	8	0	1		
0209 909008 DEL PUERTO 8	0	0		0	0	0	0		
0223 917049 MODESTO 49,1	2	0		0	0	0	0		
0234 919005 NEWMAN 5	0	0		0	0	0	0		
0242 924006 PATTERSON 6,	207	36	17.39	18	14	0	3		

PRINTED 06/13/08, 03:23 PM

		COUNTY SUPERVISOR SUPERVISORIAL DISTRICT 5						
		R V		T P	J D			
		E O		U E	I e	J G F		
		G T		R R	M M	O . A		
		I E	B C	N C	A	H N		
		S R	A A	O E	R	N T	O V	U V
		T S	L S	U N	T	A	V O	N O
		E	L T	T T	I	Z	E T	D T
		R	O	A	N	I	R E	E E
		E	T	G	I	A	S	R S
		D	S	E	I	A	S	R S
80 PRECINCTS								
0251	102001 AV CASWELL 1	348	71	20.40	39	23	1	8
0252	102005 AV CASWELL 5	313	78	24.92	54	17	3	2
0253	102007 AV CASWELL 7	318	97	30.50	69	22	1	5
0254	103001 AV CERES 1,2	564	176	31.21	103	58	1	10
0255	103002 AV CERES 2	347	154	44.38	108	36	0	9
0256	103003 AV CERES 3,1	541	230	42.51	154	59	2	13
0257	103004 AV CERES 4	339	114	33.63	76	27	1	10
0258	103005 AV CERES 5,1	516	176	34.11	100	62	1	13
0259	103006 AV CERES 6	376	97	25.80	62	26	3	6
0260	103007 AV CERES 7	309	88	28.48	59	20	0	8
0262	103009 AV CERES 9,2	701	282	40.23	174	86	1	18
0263	103010 AV CERES 10	352	144	40.91	96	38	0	10
0264	103012 AV CERES 12,	391	179	45.78	114	60	0	5
0265	103014 AV CERES 14,	327	83	25.38	52	24	2	5
0266	103017 AV CERES 17	366	117	31.97	73	29	1	14
0267	103018 AV CERES 18,	400	99	24.75	62	21	2	13
0275	106003 AV CLUB 3	184	56	30.43	26	27	0	2
0276	106004 AV CLUB 4,6,	320	113	35.31	65	36	1	11
0279	109001 AV DEL PUERT	466	230	49.36	183	40	1	4
0280	109003 AV DEL PUERT	223	79	35.43	67	9	0	2
0296	117003 AV MODESTO 3	435	110	25.29	69	33	1	7
0339	117073 AV MODESTO 7	315	70	22.22	53	10	2	5
0368	119001 AV NEWMAN 1	395	181	45.82	125	46	1	9
0369	119002 AV NEWMAN 2,	438	168	38.36	117	49	1	1
0370	119003 AV NEWMAN 3,	403	168	41.69	76	88	0	4
0383	124001 AV PATTERSON	270	85	31.48	50	26	1	8
0384	124002 AV PATTERSON	641	251	39.16	166	64	1	19
0385	124003 AV PATTERSON	522	237	45.40	191	36	1	8
0386	124004 AV PATTERSON	349	121	34.67	85	26	0	9
0387	124008 AV PATTERSON	441	131	29.71	80	38	3	10
0427	130001 AV WESTPORT	321	163	50.78	128	27	0	8
GRAND TOTALS		35649	6801	19.08	4590	1784	44	348

429 PRECINCTS	R E G I S T E R E D	V O T E R S	B C A A L S L T O T A L S	T P U E R R N C O E U N T T A G E	PROPOSTION 98				PROPOSTION 99			
					Y E S	N O	O V O E R S	U V N O T E E R S	Y E S	N O	O V O E R S	U V N O T E E R S
COUNTY TOTAL	217836	51046	23.43	21109	28841	20	1076	32724	16998	13	1311	
VOTING PRECINCTS	217836	51046	23.43	21109	28841	20	1076	32724	16998	13	1311	
BD OF EQUALIZATION 2 BOARD TOTAL	217836	51046	23.43	21109	28841	20	1076	32724	16998	13	1311	
CONGRESSIONAL 18	98045	20374	20.78	8143	11758	7	466	13401	6413	3	557	
CONGRESSIONAL 19	119791	30672	25.60	12966	17083	13	610	19323	10585	10	754	
CONGRESSIONAL TOTAL	217836	51046	23.43	21109	28841	20	1076	32724	16998	13	1311	
SENATORIAL DISTRICT 12	139697	31982	22.89	12869	18320	10	783	20897	10120	6	959	
SENATORIAL DISTRICT 14	78139	19064	24.40	8240	10521	10	293	11827	6878	7	352	
SENATORIAL TOTAL	217836	51046	23.43	21109	28841	20	1076	32724	16998	13	1311	
ASSEMBLY DISTRICT 17	4859	1319	27.15	636	651	0	32	796	475	3	45	
ASSEMBLY DISTRICT 25	127453	30563	23.98	12453	17552	16	542	19577	10321	7	658	
ASSEMBLY DISTRICT 26	85524	19164	22.41	8020	10638	4	502	12351	6202	3	608	
ASSEMBLY TOTAL	217836	51046	23.43	21109	28841	20	1076	32724	16998	13	1311	
1ST SUPERVISORIAL	49496	11192	22.61	4762	6260	4	166	7017	3957	4	214	
2ND SUPERVISORIAL	46723	13262	28.38	5571	7315	5	371	8451	4351	3	457	
3RD SUPERVISORIAL	38247	7423	19.41	3076	4229	4	114	4682	2593	0	148	
4TH SUPERVISORIAL	47721	12368	25.92	4711	7392	7	258	8210	3866	3	289	
5TH SUPERVISORIAL	35649	6801	19.08	2989	3645	0	167	4364	2231	3	203	
SUPERVISORIAL TOTAL	217836	51046	23.43	21109	28841	20	1076	32724	16998	13	1311	
CERES	16974	3104	18.29	1217	1837	0	50	2060	977	0	67	
HUGHSON	2961	804	27.15	343	426	0	35	511	260	0	33	
MODESTO	92990	21224	22.82	8096	12707	9	412	13958	6785	2	479	
NEWMAN	3304	807	24.42	345	447	0	15	514	271	0	22	
OAKDALE	8754	2142	24.47	831	1280	2	29	1349	753	0	40	
PATTERSON	6335	1208	19.07	534	634	0	40	788	372	0	48	
RIVERBANK	8206	1381	16.83	562	811	0	8	896	466	0	19	
TURLOCK	29467	8017	27.21	3095	4685	4	233	5226	2495	3	293	
WATERFORD	3255	542	16.65	220	311	0	11	355	175	0	12	
CITY TOTAL	172246	39229	22.77	15243	23138	15	833	25657	12554	5	1013	
UNINCORPORATED AREA	45590	11817	25.92	5866	5703	5	243	7067	4444	8	298	

PRINTED 06/13/08, 03:23 PM

429 PRECINCTS	R E G I S T E R E D	V O T E R S	B C A A L S L T O T A L S	T P U E R R N C O E U N T T A G E	PROPOSTION 98				PROPOSTION 99			
					Y E S	N O	O V V O T E R S	U V N O T E E R S	Y E S	N O	O V V O T E R S	U V N O T E E R S
0001 101002 AIRPORT 2,3	501	23	4.59	10	13	0	0	18	5	0	0	
0002 102001 CASWELL 1,3	902	24	2.66	12	12	0	0	18	5	0	1	
0003 102005 CASWELL 5,6	788	33	4.19	16	17	0	0	19	12	0	2	
0004 102007 CASWELL 7,9	527	18	3.42	10	8	0	0	13	5	0	0	
0005 103001 CERES 1,21,2	890	71	7.98	21	49	0	1	49	22	0	0	
0006 103002 CERES 2	593	50	8.43	19	28	0	3	29	20	0	1	
0007 103003 CERES 3,13	885	68	7.68	21	46	0	1	50	16	0	2	
0008 103004 CERES 4	482	36	7.47	19	17	0	0	22	13	0	1	
0009 103005 CERES 5,19	915	53	5.79	24	29	0	0	30	23	0	0	
0010 103006 CERES 6	557	44	7.90	9	33	0	2	25	18	0	1	
0011 103007 CERES 7	585	43	7.35	13	29	0	1	33	8	0	2	
0012 103008 CERES 8,15,2	742	62	8.36	27	34	0	1	31	30	0	1	
0013 103009 CERES 9,22	905	97	10.72	27	67	0	3	65	25	0	7	
0014 103010 CERES 10	507	61	12.03	31	30	0	0	30	29	0	2	
0015 103012 CERES 12,27	535	87	16.26	40	45	0	2	43	41	0	3	
0016 103014 CERES 14,32	654	31	4.74	11	19	0	1	18	12	0	1	
0017 103017 CERES 17	527	31	5.88	9	22	0	0	18	13	0	0	
0018 103018 CERES 18,33	746	51	6.84	16	34	0	1	32	19	0	0	
0019 103026 CERES 26	286	6	2.10	3	3	0	0	1	5	0	0	
0020 103028 CERES 28	416	17	4.09	7	10	0	0	10	7	0	0	
0021 104001 CHATOM 1, MT	749	114	15.22	72	41	0	1	60	52	0	2	
0022 104004 CHATOM 4	186	22	11.83	12	10	0	0	8	13	0	1	
0023 105002 CLAUS 2, LAN	495	54	10.91	26	27	0	1	30	23	0	1	
0024 105003 CLAUS 3, COF	224	22	9.82	8	14	0	0	10	12	0	0	
0025 106001 CLUB 1A, WES	573	51	8.90	27	23	0	1	23	26	0	2	
0026 106003 CLUB 3	515	21	4.08	9	12	0	0	14	7	0	0	
0027 106004 CLUB 4,6,7	752	23	3.06	6	16	0	1	16	7	0	0	
0028 106005 CLUB 5 WHITM	703	150	21.34	69	73	1	7	83	61	0	6	
0029 107007 COFFEE 7	243	33	13.58	11	22	0	0	21	12	0	0	
0030 109001 DEL PUERTO 1	508	66	12.99	42	23	0	1	22	42	0	2	
0031 109003 DEL PUERTO 3	420	54	12.86	34	20	0	0	22	32	0	0	
0032 110001 DENAIR 1	567	93	16.40	46	46	0	1	49	42	0	2	
0033 110002 DENAIR 2,12	714	144	20.17	50	92	0	2	74	69	0	1	
0034 111003 EMPIRE 3,6	497	38	7.65	16	21	0	1	23	15	0	0	
0035 111004 EMPIRE 4	550	45	8.18	19	25	0	1	34	10	0	1	
0036 111005 EMPIRE 5, ST	720	85	11.81	43	42	0	0	33	51	0	1	
0037 112001 HART RANSOM	311	37	11.90	22	15	0	0	17	19	0	1	
0038 112002 HART RANSOM	651	37	5.68	28	9	0	0	15	22	0	0	
0039 113001 HICKMAN 1	317	67	21.14	39	26	0	2	26	38	0	3	
0040 114001 HUGHSON 1,2	909	105	11.55	49	49	0	7	57	40	0	8	
0041 114003 HUGHSON 3,5	820	120	14.63	50	67	0	3	77	41	0	2	
0042 115001 LANGWORTH 1,	572	110	19.23	45	64	0	1	55	53	0	2	
0043 115002 LANGWORTH 2	364	34	9.34	18	16	0	0	16	17	0	1	
0044 116001 MCHENRY 1,3	597	63	10.55	30	32	0	1	33	29	0	1	
0045 117001 MODESTO 1,7	802	49	6.11	25	24	0	0	29	20	0	0	
0046 117002 MODESTO 2	423	62	14.66	29	32	0	1	31	30	0	1	
0047 117003 MODESTO 3,12	813	28	3.44	12	15	0	1	15	13	0	0	
0048 117004 MODESTO 4	465	16	3.44	8	7	0	1	10	5	0	1	
0049 117005 MODESTO 5	547	16	2.93	5	11	0	0	7	9	0	0	
0050 117006 MODESTO 6	597	14	2.35	3	10	0	1	10	3	0	1	

PRINTED 06/13/08, 03:23 PM

429 PRECINCTS	R E G I S T E R E D	V O T E R S	B C A A L L O T S	C A L L E R S	T P U E R R N C O E U N T A G E	PROPOSTION 98				PROPOSTION 99			
						Y E S	N O	O V E R S	U N D E R S	Y E S	N O	O V E R S	U N D E R S
0051 117008 MODESTO 8	429	35	8.16	8	26	0	1	28	6	0	1		
0052 117009 MODESTO 9,10	872	81	9.29	27	52	0	2	53	28	0	0		
0053 117012 MODESTO 12,1	835	74	8.86	20	53	0	1	53	20	0	1		
0054 117014 MODESTO 14,1	862	87	10.09	33	52	0	2	57	27	0	3		
0055 117016 MODESTO 16,1	822	56	6.81	22	33	0	1	36	18	0	2		
0056 117018 MODESTO 18,6	638	62	9.72	22	39	0	1	32	29	0	1		
0057 117019 MODESTO 19,2	810	105	12.96	34	71	0	0	61	42	0	2		
0058 117021 MODESTO 21,2	785	73	9.30	27	44	0	2	37	33	0	3		
0059 117023 MODESTO 23,1	381	11	2.89	3	8	0	0	5	6	0	0		
0060 117024 MODESTO 24,9	521	38	7.29	18	18	0	2	25	11	0	2		
0061 117025 MODESTO 25,2	468	33	7.05	18	13	0	2	14	18	0	1		
0062 117027 MODESTO 27,3	652	122	18.71	38	81	0	3	90	31	0	1		
0063 117028 MODESTO 28,3	634	56	8.83	23	32	0	1	37	19	0	0		
0064 117029 MODESTO 29	559	63	11.27	20	42	0	1	45	17	0	1		
0065 117030 MODESTO 30,6	779	97	12.45	37	59	0	1	53	43	0	1		
0066 117032 MODESTO 32	533	28	5.25	6	22	0	0	23	5	0	0		
0067 117033 MODESTO 33	380	41	10.79	13	28	0	0	30	11	0	0		
0068 117035 MODESTO 35,3	768	107	13.93	31	72	0	4	74	31	0	2		
0069 117036 MODESTO 36,3	553	80	14.47	25	51	1	3	51	25	0	4		
0070 117040 MODESTO 40,4	657	105	15.98	34	70	0	1	65	38	0	2		
0071 117042 MODESTO 42,5	678	126	18.58	50	74	0	2	77	44	0	5		
0072 117043 MODESTO 43,4	841	115	13.67	43	72	0	0	65	50	0	0		
0073 117045 MODESTO 45,6	919	97	10.55	42	54	0	1	43	53	0	1		
0074 117047 MODESTO 47,5	957	144	15.05	48	96	0	0	83	60	0	1		
0075 117048 MODESTO 48,1	756	123	16.27	55	68	0	0	77	44	0	2		
0076 117050 MODESTO 50,5	697	86	12.34	25	61	0	0	62	23	0	1		
0077 117051 MODESTO 51,8	583	40	6.86	19	21	0	0	21	17	0	2		
0078 117052 MODESTO 52,8	762	105	13.78	37	66	0	2	64	37	0	4		
0079 117053 MODESTO 53,1	891	53	5.95	15	37	0	1	32	19	0	2		
0080 117058 MODESTO 58,7	681	48	7.05	14	33	0	1	35	12	0	1		
0081 117059 MODESTO 59,1	860	92	10.70	40	51	0	1	51	39	0	2		
0082 117061 MODESTO 61,1	779	72	9.24	29	42	0	1	38	33	0	1		
0083 117062 MODESTO 62	454	33	7.27	11	22	0	0	24	9	0	0		
0084 117063 MODESTO 63	674	21	3.12	7	14	0	0	12	9	0	0		
0085 117064 MODESTO 64,6	832	47	5.65	11	34	0	2	30	17	0	0		
0086 117065 MODESTO 65,	555	52	9.37	19	33	0	0	33	19	0	0		
0087 117069 MODESTO 69,9	931	129	13.86	58	71	0	0	69	59	0	1		
0088 117070 MODESTO 70	470	89	18.94	23	65	0	1	57	29	0	3		
0089 117071 MODESTO 71	388	27	6.96	12	15	0	0	18	9	0	0		
0090 117073 MODESTO 73	646	31	4.80	16	15	0	0	17	14	0	0		
0091 117074 MODESTO 74,7	791	110	13.91	47	62	0	1	58	51	1	0		
0092 117076 MODESTO 76,7	782	67	8.57	15	51	0	1	43	23	0	1		
0093 117078 MODESTO 78,8	838	80	9.55	26	54	0	0	51	27	0	2		
0094 117080 MODESTO 80,1	727	66	9.08	29	36	0	1	43	22	0	1		
0095 117084 MODESTO 84,1	582	33	5.67	12	21	0	0	16	16	0	1		
0096 117085 MODESTO 85,9	537	45	8.38	16	29	0	0	29	16	0	0		
0097 117086 MODESTO 86,1	511	21	4.11	8	13	0	0	10	11	0	0		
0098 117088 MODESTO 88,1	938	82	8.74	30	52	0	0	56	26	0	0		
0099 117091 MODESTO 91,9	917	66	7.20	18	48	0	0	40	26	0	0		
0100 117094 MODESTO 94,1	819	66	8.06	19	46	0	1	38	27	0	1		

429 PRECINCTS	R E G I S T E R E D	V O T E R S	B C A A L S L T O T A L S	T P U E R R N C O E U N T T A G E	PROPOSTION 98				PROPOSTION 99			
					Y E S	N O	O V E R S	U N D E R S	Y E S	N O	O V E R S	U N D E R S
0101 117095 MODESTO 95,1	805	52	6.46	22	29	0	1	27	24	0	1	
0102 117097 MODESTO 97	467	40	8.57	13	27	0	0	31	9	0	0	
0103 117098 MODESTO 98,1	456	33	7.24	14	19	0	0	19	14	0	0	
0104 117100 MODESTO 100,	521	38	7.29	16	21	0	1	24	14	0	0	
0105 117101 MODESTO 101	547	35	6.40	10	24	0	1	23	12	0	0	
0106 117105 MODESTO 105	514	39	7.59	10	28	0	1	23	15	0	1	
0107 117106 MODESTO 106	566	49	8.66	22	27	0	0	28	21	0	0	
0108 117111 MODESTO 111,	809	73	9.02	25	48	0	0	42	30	0	1	
0109 117112 MODESTO 112,	1028	67	6.52	34	32	0	1	37	28	0	2	
0110 117113 MODESTO 113,	894	55	6.15	14	40	0	1	35	19	0	1	
0111 117115 MODESTO 115,	637	15	2.35	5	10	0	0	8	7	0	0	
0112 117118 MODESTO 118	567	61	10.76	24	37	0	0	33	28	0	0	
0113 117119 MODESTO 119,	432	74	17.13	31	43	0	0	46	27	0	1	
0114 117121 MODESTO 121	614	29	4.72	15	13	0	1	20	8	0	1	
0115 117136 MODESTO 136,	790	31	3.92	13	18	0	0	21	10	0	0	
0116 117146 MODESTO 146,	694	38	5.48	16	22	0	0	21	17	0	0	
0117 117154 MODESTO 154,	655	31	4.73	12	19	0	0	20	11	0	0	
0118 117160 MODESTO 160	400	22	5.50	2	19	0	1	16	6	0	0	
0119 119001 NEWMAN 1	571	86	15.06	38	48	0	0	44	41	0	1	
0120 119002 NEWMAN 2,4	834	97	11.63	37	58	0	2	56	37	0	4	
0121 119003 NEWMAN 3,6	663	107	16.14	34	71	0	2	59	47	0	1	
0122 120001 NORTH 1,4	699	63	9.01	35	28	0	0	24	38	1	0	
0123 120002 NORTH 2	111	22	19.82	10	11	0	1	13	9	0	0	
0124 120003 NORTH 3	289	25	8.65	9	16	0	0	17	8	0	0	
0125 121001 OAKDALE 1,9,	774	54	6.98	20	33	0	1	36	18	0	0	
0126 121002 OAKDALE 2,14	984	68	6.91	22	46	0	0	42	25	0	1	
0127 121003 OAKDALE 3,13	714	60	8.40	28	30	0	2	38	21	0	1	
0128 121004 OAKDALE 4,8	603	62	10.28	30	31	0	1	29	31	0	2	
0129 121005 OAKDALE 5,6	850	122	14.35	40	81	0	1	68	50	0	4	
0130 121007 OAKDALE 7,12	603	62	10.28	25	37	0	0	35	27	0	0	
0131 123004 PARADISE 4	613	33	5.38	14	18	0	1	21	12	0	0	
0132 123005 PARADISE 5	472	23	4.87	10	13	0	0	17	6	0	0	
0133 123007 PARADISE 7,8	732	59	8.06	22	35	0	2	32	24	0	3	
0134 124001 PATTERSON 1	556	30	5.40	15	14	0	1	13	16	0	1	
0135 124002 PATTERSON 2,	997	112	11.23	40	67	0	5	71	37	0	4	
0136 124003 PATTERSON 3,	758	79	10.42	31	46	0	2	48	29	0	2	
0137 124004 PATTERSON 4,	783	65	8.30	31	29	0	5	41	21	0	3	
0138 124008 PATTERSON 8,	811	61	7.52	26	35	0	0	33	28	0	0	
0139 126001 RIVERBANK 1	560	56	10.00	23	33	0	0	31	24	0	1	
0140 126002 RIVERBANK 2	461	31	6.72	19	12	0	0	21	10	0	0	
0141 126003 RIVERBANK 3	613	42	6.85	13	29	0	0	24	18	0	0	
0142 126004 RIVERBANK 4,	676	55	8.14	24	31	0	0	36	18	0	1	
0143 126006 RIVERBANK 6,	751	41	5.46	15	24	0	2	22	17	0	2	
0144 126007 RIVERBANK 7,	473	15	3.17	6	9	0	0	12	3	0	0	
0145 126008 RIVERBANK 8,	897	58	6.47	15	43	0	0	37	21	0	0	
0146 126010 RIVERBANK 10	501	25	4.99	6	18	0	1	17	8	0	0	
0147 127001 SALIDA 1	530	33	6.23	11	22	0	0	15	18	0	0	
0148 127002 SALIDA 2, 5	639	46	7.20	19	27	0	0	22	24	0	0	
0149 127003 SALIDA 3	529	43	8.13	17	25	0	1	26	17	0	0	
0150 127004 SALIDA 4	499	20	4.01	12	8	0	0	9	11	0	0	

PRINTED 06/13/08, 03:23 PM

429 PRECINCTS	R E G I S T E R E D	V O T E R S	B C A A L S L T O T A L	T P U E R R N C O E U N T T A G E	PROPOSTION 98				PROPOSTION 99			
					Y E S	N O	O V E R S	U N D E R S	Y E S	N O	O V E R S	U N D E R S
0151 127006 SALIDA 6,9	691	48	6.95	28	20	0	0	25	22	0	1	
0152 128001 TURLOCK 1,19	950	101	10.63	36	64	0	1	72	27	0	2	
0153 128002 TURLOCK 2,30	923	75	8.13	34	41	0	0	39	35	0	1	
0154 128003 TURLOCK 3,4	866	39	4.50	16	23	0	0	23	15	0	1	
0155 128005 TURLOCK 5,7	663	89	13.42	42	45	0	2	56	30	0	3	
0156 128006 TURLOCK 6,8	891	133	14.93	55	73	0	5	75	55	0	3	
0157 128009 TURLOCK 9	441	117	26.53	52	63	0	2	57	56	0	4	
0158 128010 TURLOCK 10	497	63	12.68	25	36	0	2	35	25	0	3	
0159 128011 TURLOCK 11	651	51	7.83	16	34	0	1	35	15	0	1	
0160 128012 TURLOCK 12,2	906	202	22.30	85	111	0	6	104	90	0	8	
0161 128013 TURLOCK 13,4	901	85	9.43	31	53	0	1	53	31	0	1	
0162 128014 TURLOCK 14	577	52	9.01	12	37	0	3	41	10	0	1	
0163 128015 TURLOCK 15	513	66	12.87	19	46	0	1	39	24	0	3	
0164 128016 TURLOCK 16,3	797	81	10.16	33	48	0	0	49	31	0	1	
0165 128017 TURLOCK 17,2	824	147	17.84	60	82	0	5	76	66	0	5	
0166 128018 TURLOCK 18,2	707	173	24.47	82	85	0	6	71	89	0	13	
0167 128022 TURLOCK 22,3	914	125	13.68	45	77	0	3	83	38	0	4	
0168 128024 TURLOCK 24	525	58	11.05	24	34	0	0	28	28	0	2	
0169 128025 TURLOCK 25	527	51	9.68	19	32	0	0	33	18	0	0	
0170 128028 TURLOCK 28	592	39	6.59	17	21	0	1	21	17	0	1	
0171 128038 TURLOCK 38	530	69	13.02	21	43	0	5	44	19	0	6	
0172 128040 TURLOCK 40	550	73	13.27	22	50	0	1	42	29	0	2	
0173 128041 TURLOCK 41,4	394	24	6.09	11	13	0	0	15	9	0	0	
0174 128044 TURLOCK 44,4	867	58	6.69	17	38	0	3	33	21	0	4	
0175 129001 WATERFORD 1,	588	32	5.44	13	18	0	1	20	11	0	1	
0176 129002 WATERFORD 2,	781	47	6.02	17	30	0	0	33	14	0	0	
0177 129003 WATERFORD 3	613	57	9.30	15	42	0	0	29	27	0	1	
0178 130001 WESTPORT 1	382	75	19.63	37	38	0	0	45	30	0	0	
0179 132001 WHITMORE 1A,	925	107	11.57	34	71	0	2	65	39	0	3	
0180 132005 WHITMORE 5,8	397	134	33.75	72	56	0	6	48	80	0	6	
0181 901001 AIRPORT 1, E	58	13	22.41	4	9	0	0	9	4	0	0	
0182 901004 AIRPORT 4	0	0		0	0	0	0	0	0	0	0	
0183 902002 CASWELL 2,4,	238	30	12.61	12	18	0	0	18	12	0	0	
0184 903011 CERES 11, 23	200	31	15.50	18	13	0	0	19	12	0	0	
0185 903016 CERES 16	6	0		0	0	0	0	0	0	0	0	
0186 903025 CERES 25	76	19	25.00	7	12	0	0	9	10	0	0	
0187 903030 CERES 30	0	0		0	0	0	0	0	0	0	0	
0188 903031 CERES 31	12	6	50.00	2	4	0	0	3	3	0	0	
0189 904002 CHATOM 2,3,	186	39	20.97	22	17	0	0	25	14	0	0	
0190 905001 CLAUS 1, MCH	186	90	48.39	38	49	0	3	65	20	0	5	
0191 906002 CLUB 2	203	65	32.02	29	31	0	5	36	27	0	2	
0192 906008 CLUB 8,9	64	15	23.44	5	10	0	0	11	4	0	0	
0193 906011 CLUB 11,12,1	213	42	19.72	18	22	0	2	27	13	0	2	
0194 906013 CLUB 13	20	7	35.00	4	3	0	0	3	4	0	0	
0195 906014 CLUB 3	98	23	23.47	12	11	0	0	19	4	0	0	
0196 907005 COFFEE 5,8,9	50	20	40.00	7	12	0	1	8	11	0	1	
0197 907006 COFFEE 6, MC	172	61	35.47	20	41	0	0	44	17	0	0	
0198 907010 COFFEE 10, M	191	71	37.17	32	38	0	1	43	26	0	2	
0199 907011 COFFEE 11	235	97	41.28	16	81	0	0	61	36	0	0	
0200 908001 CROWS LANDIN	207	55	26.57	27	26	0	2	34	20	0	1	



429 PRECINCTS	R E G I S T E R E D	V O T E S	T P U E R R N C O E U N T T A G E	PROPOSTION 98				PROPOSTION 99			
				Y E S	N O	O V E R S	U N D E R S	Y E S	N O	O V E R S	U N D E R S
0201 908002 CROWS LANDIN	256	72	28.13	45	26	0	1	40	29	0	3
0202 908003 CROWS LANDIN	48	24	50.00	6	18	0	0	17	5	0	2
0203 908004 CROWS LANDIN	198	99	50.00	59	33	0	7	42	49	1	7
0204 908005 CROWS LANDIN	221	95	42.99	44	48	0	3	66	25	1	3
0205 908006 CROWS LANDIN	237	113	47.68	63	45	0	5	66	40	1	6
0206 909004 DEL PUERTO 4	0	2		0	2	0	0	2	0	0	0
0207 909005 DEL PUERTO 5	0	0		0	0	0	0	0	0	0	0
0208 909006 DEL PUERTO 6	89	46	51.69	29	17	0	0	26	20	0	0
0209 909008 DEL PUERTO 8	0	0		0	0	0	0	0	0	0	0
0210 910005 DENAIR 5,8,1	240	65	27.08	29	36	0	0	52	12	0	1
0211 910007 DENAIR 7	195	77	39.49	41	33	0	3	45	30	0	2
0212 910009 DENAIR 9,11	190	82	43.16	42	34	0	6	50	24	0	8
0213 910010 DENAIR 10, W	239	105	43.93	57	47	0	1	67	35	0	3
0214 910020 DENAIR 20,21	227	80	35.24	28	51	0	1	55	25	0	0
0215 910022 DENAIR 22	164	80	48.78	49	28	0	3	50	29	0	1
0216 911008 EMPIRE 8, 11	15	5	33.33	2	3	0	0	4	1	0	0
0217 911009 EMPIRE 9, HI	183	64	34.97	33	30	0	1	38	25	0	1
0218 912003 HART RANSOM	184	50	27.17	16	34	0	0	37	13	0	0
0219 912004 HART RANSOM	212	84	39.62	30	52	0	2	61	20	0	3
0220 913002 HICKMAN 2, W	161	94	58.39	47	46	0	1	63	29	0	2
0221 914004 HUGHSON 4	0	0		0	0	0	0	0	0	0	0
0222 916002 MCHENRY 2,8	121	47	38.84	23	23	1	0	23	22	0	2
0223 917049 MODESTO 49,1	2	0		0	0	0	0	0	0	0	0
0224 917079 MODESTO 79,1	134	32	23.88	8	23	1	0	25	7	0	0
0225 917087 MODESTO 87,	0	0		0	0	0	0	0	0	0	0
0226 917114 MODESTO 114	0	0		0	0	0	0	0	0	0	0
0227 917122 MODESTO 122,	131	17	12.98	6	11	0	0	14	3	0	0
0228 917131 MODESTO 131	131	31	23.66	11	16	0	4	16	13	0	2
0229 917143 MODESTO 143,	188	31	16.49	17	14	0	0	21	10	0	0
0230 917158 MODESTO 158	139	82	58.99	35	44	0	3	46	34	0	2
0231 917159 MODESTO 159	53	20	37.74	11	9	0	0	13	7	0	0
0232 917174 MODESTO 174	229	42	18.34	23	19	0	0	21	20	0	1
0233 918002 MT VIEW 2	64	17	26.56	10	7	0	0	13	1	0	3
0234 919005 NEWMAN 5	0	0		0	0	0	0	0	0	0	0
0235 923001 PARADISE 1	181	75	41.44	47	28	0	0	41	34	0	0
0236 923002 PARADISE 2	179	49	27.37	36	12	0	1	19	28	0	2
0237 923003 PARADISE 3,6	135	74	54.81	55	16	0	3	33	38	0	3
0238 923011 PARADISE 11,	31	13	41.94	5	8	0	0	6	7	0	0
0239 923015 PARADISE 15,	194	60	30.93	27	31	0	2	40	19	0	1
0240 923016 PARADISE 16,	89	38	42.70	16	21	0	1	26	11	0	1
0241 923019 PARADISE 19,	219	57	26.03	21	35	0	1	34	23	0	0
0242 924006 PATTERSON 6,	207	36	17.39	18	18	0	0	26	9	0	1
0243 928021 TURLOCK 21,3	191	57	29.84	22	35	0	0	36	20	0	1
0244 928035 TURLOCK 35,3	101	20	19.80	3	16	0	1	13	6	0	1
0245 928043 TURLOCK 43	224	59	26.34	25	33	0	1	33	25	1	0
0246 928046 TURLOCK 46	160	49	30.63	25	22	0	2	29	18	0	2
0247 928050 TURLOCK 50	17	10	58.82	5	5	0	0	4	6	0	0
0248 931004 STAR 4	125	59	47.20	35	24	0	0	29	30	0	0
0249 932002 WHITMORE 2,9	116	35	30.17	18	15	0	2	24	10	0	1
0250 101002 AV AIRPORT 2	200	49	24.50	18	31	0	0	32	17	0	0

429 PRECINCTS	R E G I S T E R E D	V O T E R S	B C A A L S L T O T A L	T P U E R R N C O E U N T T A G E	PROPOSTION 98				PROPOSTION 99			
					Y E S	N O	O V V O T E R S	U V N O T E R S	Y E S	N O	O V V O T E R S	U V N O T E R S
0251 102001 AV CASWELL 1	348	71	20.40	34	32	0	5	43	20	0	8	
0252 102005 AV CASWELL 5	313	78	24.92	34	43	0	1	65	13	0	0	
0253 102007 AV CASWELL 7	318	97	30.50	45	49	0	3	71	23	0	3	
0254 103001 AV CERES 1,2	564	176	31.21	65	106	0	5	116	55	0	5	
0255 103002 AV CERES 2	347	154	44.38	55	96	0	3	107	45	0	2	
0256 103003 AV CERES 3,1	541	230	42.51	109	115	0	6	161	60	0	9	
0257 103004 AV CERES 4	339	114	33.63	35	77	0	2	73	36	0	5	
0258 103005 AV CERES 5,1	516	176	34.11	79	95	0	2	122	51	0	3	
0259 103006 AV CERES 6	376	97	25.80	37	58	0	2	73	23	0	1	
0260 103007 AV CERES 7	309	88	28.48	46	42	0	0	58	29	0	1	
0261 103008 AV CERES 8,1	504	183	36.31	76	105	0	2	130	49	0	4	
0262 103009 AV CERES 9,2	701	282	40.23	111	168	0	3	190	86	0	6	
0263 103010 AV CERES 10	352	144	40.91	52	90	0	2	100	43	0	1	
0264 103012 AV CERES 12,	391	179	45.78	75	100	0	4	119	55	0	5	
0265 103014 AV CERES 14,	327	83	25.38	38	45	0	0	63	20	0	0	
0266 103017 AV CERES 17	366	117	31.97	47	69	0	1	82	33	0	2	
0267 103018 AV CERES 18,	400	99	24.75	38	61	0	0	70	28	0	1	
0268 103026 AV CERES 26	174	55	31.61	7	48	0	0	37	18	0	0	
0269 103028 AV CERES 28	248	63	25.40	23	38	0	2	42	20	0	1	
0270 104001 AV CHATOM 1,	708	348	49.15	177	152	0	19	194	130	0	24	
0271 104004 AV CHATOM 4	174	92	52.87	41	51	0	0	68	23	0	1	
0272 105002 AV CLAUS 2,	573	244	42.58	123	120	0	1	153	87	0	4	
0273 105003 AV CLAUS 3,	331	120	36.25	58	59	0	3	79	37	0	4	
0274 106001 AV CLUB 1A,	658	337	51.22	191	140	0	6	221	108	0	8	
0275 106003 AV CLUB 3	184	56	30.43	23	31	0	2	32	23	0	1	
0276 106004 AV CLUB 4,6,	320	113	35.31	44	65	0	4	77	32	0	4	
0277 106005 AV CLUB 5 WH	697	374	53.66	187	184	0	3	241	126	0	7	
0278 107007 AV COFFEE 7	209	80	38.28	25	53	1	1	54	23	2	1	
0279 109001 AV DEL PUERT	466	230	49.36	138	79	0	13	128	90	0	12	
0280 109003 AV DEL PUERT	223	79	35.43	46	32	0	1	46	29	0	4	
0281 110001 AV DENAIR 1	400	181	45.25	75	104	0	2	119	60	0	2	
0282 110002 AV DENAIR 2,	690	343	49.71	141	193	0	9	248	86	0	9	
0283 111003 AV EMPIRE 3,	268	79	29.48	38	40	0	1	51	28	0	0	
0284 111004 AV EMPIRE 4	250	93	37.20	50	42	0	1	64	27	0	2	
0285 111005 AV EMPIRE 5,	773	318	41.14	154	162	0	2	200	110	0	8	
0286 112001 AV HART RANS	593	255	43.00	185	63	0	7	126	121	0	8	
0287 112002 AV HART RANS	545	189	34.68	99	88	0	2	122	65	0	2	
0288 113001 AV HICKMAN 1	280	129	46.07	68	59	0	2	83	44	0	2	
0289 114001 AV HUGHSON 1	622	254	40.84	118	131	0	5	161	89	0	4	
0290 114003 AV HUGHSON 3	610	325	53.28	126	179	0	20	216	90	0	19	
0291 115001 AV LANGWORTH	959	473	49.32	221	244	0	8	280	185	0	8	
0292 115002 AV LANGWORTH	582	223	38.32	134	88	0	1	133	88	0	2	
0293 116001 AV MCHENRY 1	731	344	47.06	201	138	0	5	225	112	0	7	
0294 117001 AV MODESTO 1	548	190	34.67	83	101	0	6	126	56	0	8	
0295 117002 AV MODESTO 2	447	199	44.52	74	121	0	4	137	58	0	4	
0296 117003 AV MODESTO 3	435	110	25.29	44	62	0	4	86	21	0	3	
0297 117004 AV MODESTO 4	326	63	19.33	29	33	0	1	42	20	0	1	
0298 117005 AV MODESTO 5	343	80	23.32	35	43	0	2	44	35	0	1	
0299 117006 AV MODESTO 6	301	53	17.61	21	29	0	3	35	16	0	2	
0300 117008 AV MODESTO 8	363	178	49.04	31	142	0	5	134	39	0	5	

429 PRECINCTS	R E G I S T E R E D	V O T E R S	B C A A L S L T O T A L	T P U E R R N C O E U N T A G E	PROPOSTION 98				PROPOSTION 99			
					Y E S	N O	O V E R S	U N D E R S	Y E S	N O	O V E R S	U N D E R S
0301 117009 AV MODESTO 9	767	293	38.20	126	166	0	1	204	79	0	10	
0302 117012 AV MODESTO 1	671	236	35.17	79	153	0	4	154	74	0	8	
0303 117014 AV MODESTO 1	741	281	37.92	111	164	1	5	184	91	0	6	
0304 117016 AV MODESTO 1	531	197	37.10	71	124	0	2	140	54	0	3	
0305 117018 AV MODESTO 1	677	318	46.97	112	200	1	5	213	96	0	9	
0306 117019 AV MODESTO 1	785	365	46.50	128	229	0	8	265	91	0	9	
0307 117021 AV MODESTO 2	769	306	39.79	138	159	0	9	210	88	0	8	
0308 117023 AV MODESTO 2	149	36	24.16	16	20	0	0	26	10	0	0	
0309 117024 AV MODESTO 2	291	80	27.49	31	49	0	0	56	21	0	3	
0310 117025 AV MODESTO 2	364	129	35.44	52	70	0	7	88	36	0	5	
0311 117027 AV MODESTO 2	568	277	48.77	118	147	0	12	173	93	0	11	
0312 117028 AV MODESTO 2	505	191	37.82	73	110	0	8	131	52	0	8	
0313 117029 AV MODESTO 2	406	145	35.71	62	82	0	1	98	42	0	5	
0314 117030 AV MODESTO 3	743	323	43.47	117	200	2	4	212	104	0	7	
0315 117032 AV MODESTO 3	431	141	32.71	45	93	0	3	94	45	0	2	
0316 117033 AV MODESTO 3	267	109	40.82	28	77	0	4	83	22	0	4	
0317 117035 AV MODESTO 3	758	389	51.32	136	248	0	5	267	114	0	8	
0318 117036 AV MODESTO 3	600	272	45.33	93	169	0	10	181	80	0	11	
0319 117040 AV MODESTO 4	705	346	49.08	135	195	0	16	230	101	0	15	
0320 117042 AV MODESTO 4	870	463	53.22	189	258	0	16	296	153	0	14	
0321 117043 AV MODESTO 4	860	399	46.40	161	234	0	4	273	121	0	5	
0322 117045 AV MODESTO 4	819	313	38.22	119	184	0	10	222	80	0	11	
0323 117047 AV MODESTO 4	1079	533	49.40	183	341	0	9	363	159	0	11	
0324 117048 AV MODESTO 4	748	343	45.86	162	169	0	12	214	113	0	16	
0325 117050 AV MODESTO 5	656	292	44.51	111	170	0	11	213	62	0	17	
0326 117051 AV MODESTO 5	519	183	35.26	69	107	0	7	136	39	0	8	
0327 117052 AV MODESTO 5	861	421	48.90	149	263	0	9	300	113	0	8	
0328 117053 AV MODESTO 5	721	262	36.34	113	143	0	6	187	65	0	10	
0329 117058 AV MODESTO 5	519	159	30.64	64	95	0	0	112	46	0	1	
0330 117059 AV MODESTO 5	703	271	38.55	103	165	0	3	167	102	0	2	
0331 117061 AV MODESTO 6	543	203	37.38	84	115	0	4	128	71	0	4	
0332 117062 AV MODESTO 6	289	97	33.56	47	49	0	1	64	32	0	1	
0333 117063 AV MODESTO 6	316	64	20.25	24	39	0	1	47	17	0	0	
0334 117064 AV MODESTO 6	538	154	28.62	48	105	1	0	91	62	0	1	
0335 117065 AV MODESTO 6	587	285	48.55	103	172	0	10	182	92	0	11	
0336 117069 AV MODESTO 6	1035	427	41.26	185	233	0	9	264	154	0	9	
0337 117070 AV MODESTO 7	426	201	47.18	55	143	0	3	137	58	0	6	
0338 117071 AV MODESTO 7	193	69	35.75	14	52	0	3	38	29	0	2	
0339 117073 AV MODESTO 7	315	70	22.22	28	42	0	0	45	25	0	0	
0340 117074 AV MODESTO 7	908	476	52.42	217	247	0	12	299	166	0	11	
0341 117076 AV MODESTO 7	701	257	36.66	86	159	0	12	181	60	0	16	
0342 117078 AV MODESTO 7	789	269	34.09	92	169	0	8	179	82	0	8	
0343 117080 AV MODESTO 8	704	304	43.18	109	190	0	5	219	79	0	6	
0344 117084 AV MODESTO 8	489	169	34.56	73	95	0	1	113	54	0	2	
0345 117085 AV MODESTO 8	423	173	40.90	61	110	0	2	124	46	0	3	
0346 117086 AV MODESTO 8	363	134	36.91	50	83	0	1	90	41	0	3	
0347 117088 AV MODESTO 8	909	320	35.20	140	174	0	6	212	101	0	7	
0348 117091 AV MODESTO 9	917	398	43.40	157	234	1	6	271	122	0	5	
0349 117094 AV MODESTO 9	875	407	46.51	138	264	0	5	282	123	0	2	
0350 117095 AV MODESTO 9	618	199	32.20	84	113	0	2	132	63	0	4	

429 PRECINCTS	R E G I S T E R E D	V O T E R S	B C A A L S L T O T A L	T P U E R R N C O E U N T T A G E	PROPOSTION 98				PROPOSTION 99			
					Y E S	N O	O V E R S	U N D E R S	Y E S	N O	O V E R S	U N D E R S
0351 117097 AV MODESTO 9	389	159	40.87	58	96	0	5	114	39	0	6	
0352 117098 AV MODESTO 9	389	121	31.11	62	59	0	0	78	42	0	1	
0353 117100 AV MODESTO 1	511	199	38.94	84	114	0	1	136	61	0	2	
0354 117101 AV MODESTO 1	476	184	38.66	75	107	0	2	111	70	0	3	
0355 117105 AV MODESTO 1	433	96	22.17	38	55	0	3	69	25	0	2	
0356 117106 AV MODESTO 1	353	120	33.99	36	80	1	3	84	35	1	0	
0357 117111 AV MODESTO 1	660	241	36.52	92	145	0	4	154	82	0	5	
0358 117112 AV MODESTO 1	998	312	31.26	125	181	0	6	209	101	0	2	
0359 117113 AV MODESTO 1	545	186	34.13	74	111	0	1	108	77	0	1	
0360 117115 AV MODESTO 1	407	86	21.13	46	39	0	1	54	31	0	1	
0361 117118 AV MODESTO 1	416	124	29.81	51	69	0	4	84	36	0	4	
0362 117119 AV MODESTO 1	607	341	56.18	122	215	0	4	216	121	0	4	
0363 117121 AV MODESTO 1	329	93	28.27	38	51	0	4	63	27	0	3	
0364 117136 AV MODESTO 1	610	176	28.85	85	89	0	2	115	57	0	4	
0365 117146 AV MODESTO 1	546	184	33.70	71	113	0	0	123	60	0	1	
0366 117154 AV MODESTO 1	501	158	31.54	60	96	0	2	108	46	0	4	
0367 117160 AV MODESTO 1	252	80	31.75	29	51	0	0	45	34	0	1	
0368 119001 AV NEWMAN 1	395	181	45.82	89	90	0	2	126	52	0	3	
0369 119002 AV NEWMAN 2	438	168	38.36	73	89	0	6	119	40	0	9	
0370 119003 AV NEWMAN 3	403	168	41.69	74	91	0	3	110	54	0	4	
0371 120001 AV NORTH 1,4	1091	456	41.80	248	197	2	9	249	195	2	10	
0372 120002 AV NORTH 2	220	109	49.55	60	48	0	1	54	53	0	2	
0373 120003 AV NORTH 3	357	156	43.70	93	58	0	5	85	68	0	3	
0374 121001 AV OAKDALE 1	663	254	38.31	100	153	0	1	177	75	0	2	
0375 121002 AV OAKDALE 2	868	333	38.36	146	185	0	2	206	123	0	4	
0376 121003 AV OAKDALE 3	631	242	38.35	98	141	0	3	146	93	0	3	
0377 121004 AV OAKDALE 4	670	297	44.33	94	196	0	7	194	94	0	9	
0378 121005 AV OAKDALE 5	838	357	42.60	136	213	0	8	235	114	0	8	
0379 121007 AV OAKDALE 7	556	231	41.55	92	134	2	3	143	82	0	6	
0380 123004 AV PARADISE	271	73	26.94	37	36	0	0	47	22	0	4	
0381 123005 AV PARADISE	167	30	17.96	9	20	0	1	19	11	0	0	
0382 123007 AV PARADISE	427	127	29.74	56	69	0	2	77	48	0	2	
0383 124001 AV PATTERSON	270	85	31.48	36	48	0	1	62	23	0	0	
0384 124002 AV PATTERSON	641	251	39.16	121	122	0	8	165	76	0	10	
0385 124003 AV PATTERSON	522	237	45.40	100	122	0	15	161	60	0	16	
0386 124004 AV PATTERSON	349	121	34.67	44	75	0	2	69	45	0	7	
0387 124008 AV PATTERSON	441	131	29.71	72	58	0	1	99	28	0	4	
0388 126001 AV RIVERBANK	406	163	40.15	67	93	0	3	111	49	0	3	
0389 126002 AV RIVERBANK	263	99	37.64	42	57	0	0	66	29	0	4	
0390 126003 AV RIVERBANK	264	84	31.82	42	41	0	1	53	31	0	0	
0391 126004 AV RIVERBANK	599	249	41.57	93	155	0	1	160	86	0	3	
0392 126006 AV RIVERBANK	460	102	22.17	46	56	0	0	69	33	0	0	
0393 126007 AV RIVERBANK	223	67	30.04	27	40	0	0	37	30	0	0	
0394 126008 AV RIVERBANK	637	192	30.14	71	121	0	0	137	51	0	4	
0395 126010 AV RIVERBANK	422	102	24.17	53	49	0	0	63	38	0	1	
0396 127001 AV SALIDA 1	434	145	33.41	66	78	0	1	83	61	0	1	
0397 127002 AV SALIDA 2	380	125	32.89	66	57	0	2	67	57	0	1	
0398 127003 AV SALIDA 3	281	79	28.11	31	46	0	2	58	19	0	2	
0399 127004 AV SALIDA 4	237	72	30.38	29	41	0	2	55	17	0	0	
0400 127006 AV SALIDA 6	427	130	30.44	48	82	0	0	83	47	0	0	

429 PRECINCTS	R E G I S T E R E D	V O T E S	B C A A L S O T S	C A L I F O R N I A	T P U E R R N C O U N T Y	PROPOSTION 98				PROPOSTION 99			
						Y E S	N O	O V E R S	U N D E R S	Y E S	N O	O V E R S	U N D E R S
0401 128001 AV TURLOCK 1	777	366	47.10	112	249	0	5	264	90	0	12		
0402 128002 AV TURLOCK 2	478	152	31.80	61	86	0	5	104	39	0	9		
0403 128003 AV TURLOCK 3	472	146	30.93	74	63	0	9	92	45	0	9		
0404 128005 AV TURLOCK 5	495	210	42.42	85	120	1	4	159	41	0	10		
0405 128006 AV TURLOCK 6	1004	529	52.69	198	309	0	22	342	163	0	24		
0406 128009 AV TURLOCK 9	440	265	60.23	116	143	0	6	176	77	0	12		
0407 128010 AV TURLOCK 1	379	165	43.54	64	95	0	6	114	43	0	8		
0408 128011 AV TURLOCK 1	372	131	35.22	47	79	0	5	94	33	0	4		
0409 128012 AV TURLOCK 1	1318	808	61.31	310	468	0	30	545	229	1	33		
0410 128013 AV TURLOCK 1	584	209	35.79	90	112	0	7	132	70	0	7		
0411 128014 AV TURLOCK 1	370	154	41.62	50	101	0	3	110	42	0	2		
0412 128015 AV TURLOCK 1	313	141	45.05	64	74	0	3	87	51	0	3		
0413 128016 AV TURLOCK 1	698	315	45.13	120	183	1	11	231	69	0	15		
0414 128017 AV TURLOCK 1	683	337	49.34	134	194	0	9	229	99	0	9		
0415 128018 AV TURLOCK 1	901	516	57.27	211	292	0	13	337	164	1	14		
0416 128022 AV TURLOCK 2	751	374	49.80	147	214	0	13	268	88	0	18		
0417 128024 AV TURLOCK 2	398	176	44.22	67	105	1	3	123	50	0	3		
0418 128025 AV TURLOCK 2	351	129	36.75	48	78	0	3	86	38	0	5		
0419 128028 AV TURLOCK 2	376	139	36.97	50	84	0	5	89	47	0	3		
0420 128038 AV TURLOCK 3	449	171	38.08	45	123	0	3	110	58	0	3		
0421 128040 AV TURLOCK 4	421	177	42.04	66	106	0	5	121	52	0	4		
0422 128041 AV TURLOCK 4	250	84	33.60	30	51	0	3	55	23	0	6		
0423 128044 AV TURLOCK 4	488	157	32.17	52	96	1	8	119	31	0	7		
0424 129001 AV WATERFORD	375	118	31.47	44	72	0	2	77	39	0	2		
0425 129002 AV WATERFORD	456	156	34.21	65	88	0	3	110	43	0	3		
0426 129003 AV WATERFORD	442	132	29.86	66	61	0	5	86	41	0	5		
0427 130001 AV WESTPORT	321	163	50.78	77	80	0	6	94	61	0	8		
0428 132001 AV WHITMORE	544	208	38.24	95	108	0	5	132	67	0	9		
0429 132005 AV WHITMORE	552	368	66.67	192	163	0	13	206	148	0	14		
GRAND TOTALS	217836	51046	23.43	21109	28841	20	1076	32724	16998	13	1311		

273 PRECINCTS	R	V	T	RECALL QUESTION SENATORIAL DISTRICT 12				STATE SENATOR SENATORIAL DISTRICT 12		
	E	O	P	Y	N	O	U	S	R	S
	G	T	R				V			
	I	B	R				O			
	E	C	R				V			
	S	A	O				O			
	R	A	E				V			
	T	L	U				O			
	E	S	N				N			
	R	L	T				O			
	O	T	A				D			
	T	G	G				T			
	S	E	E				E			
	D	S	E				E			
COUNTY TOTAL	139697	31982	22.89	6718	23735	10	1519	11455	4	18790
VOTING PRECINCTS	139697	31982	22.89	6718	23735	10	1519	11455	4	18790
BD OF EQUALIZATION 2	139697	31982	22.89	6718	23735	10	1519	11455	4	18790
BOARD TOTAL	139697	31982	22.89	6718	23735	10	1519	11455	4	18790
CONGRESSIONAL 18	96077	19999	20.82	4643	14378	8	970	7570	1	11283
CONGRESSIONAL 19	43620	11983	27.47	2075	9357	2	549	3885	3	7507
CONGRESSIONAL TOTAL	139697	31982	22.89	6718	23735	10	1519	11455	4	18790
SENATORIAL DISTRICT 12	139697	31982	22.89	6718	23735	10	1519	11455	4	18790
SENATORIAL TOTAL	139697	31982	22.89	6718	23735	10	1519	11455	4	18790
ASSEMBLY DISTRICT 17	4859	1319	27.15	250	982	0	87	454	1	793
ASSEMBLY DISTRICT 25	54353	13095	24.09	2802	9688	7	598	4546	0	7792
ASSEMBLY DISTRICT 26	80485	17568	21.83	3666	13065	3	834	6455	3	10205
ASSEMBLY TOTAL	139697	31982	22.89	6718	23735	10	1519	11455	4	18790
1ST SUPERVISORIAL	11322	2287	20.20	528	1676	1	82	879	0	1251
2ND SUPERVISORIAL	36478	9786	26.83	1656	7664	1	465	3242	3	6065
3RD SUPERVISORIAL	24758	4728	19.10	1177	3308	3	240	1832	0	2583
4TH SUPERVISORIAL	31769	8464	26.64	1729	6344	3	388	2781	0	5278
5TH SUPERVISORIAL	35370	6717	18.99	1628	4743	2	344	2721	1	3613
SUPERVISORIAL TOTAL	139697	31982	22.89	6718	23735	10	1519	11455	4	18790
CERES	16426	3018	18.37	749	2158	1	110	1283	0	1555
MODESTO	63704	14554	22.85	3253	10634	5	662	5224	0	8524
NEWMAN	3304	807	24.42	170	587	0	50	297	1	460
PATTERSON	6335	1208	19.07	272	863	0	73	476	0	661
TURLOCK	29066	7899	27.18	1288	6228	1	382	2565	3	4957
CITY TOTAL	118835	27486	23.13	5732	20470	7	1277	9845	4	16157
UNINCORPORATED AREA	20862	4496	21.55	986	3265	3	242	1610	0	2633

273 PRECINCTS	R E G I S T E R E D	V O T E S	B C A A L S L T O T A L S	T P U E R R N C O E U N T T A G E	RECALL QUESTION SENATORIAL DISTRICT 12				STATE SENATOR SENATORIAL DISTRICT 12		
					Y E S	N O	O V E R S	U N D E R S	S S I A M L O I N A S	O V O T E R S	U N D O T E E R S
0001 101002 AIRPORT 2,3	501	23	4.59	8	14	0	1	14	0	9	
0002 102001 CASWELL 1,3	902	24	2.66	11	11	0	2	14	0	10	
0003 102005 CASWELL 5,6	788	33	4.19	15	14	0	4	26	0	6	
0004 102007 CASWELL 7,9	527	18	3.42	6	12	0	0	9	0	7	
0005 103001 CERES 1,21,2	890	71	7.98	16	53	0	2	31	0	38	
0006 103002 CERES 2	593	50	8.43	5	45	0	0	20	0	26	
0007 103003 CERES 3,13	885	68	7.68	15	50	0	3	35	0	31	
0008 103004 CERES 4	482	36	7.47	9	27	0	0	18	0	17	
0009 103005 CERES 5,19	915	53	5.79	11	42	0	0	28	0	16	
0010 103006 CERES 6	557	44	7.90	13	28	0	3	23	0	16	
0011 103007 CERES 7	585	43	7.35	11	28	0	4	17	0	23	
0012 103008 CERES 8,15,2	742	62	8.36	8	53	0	1	25	0	33	
0013 103009 CERES 9,22	905	97	10.72	33	59	0	5	45	0	49	
0014 103010 CERES 10	507	61	12.03	11	45	0	5	18	0	37	
0015 103012 CERES 12,27	535	87	16.26	20	60	0	7	33	0	53	
0016 103014 CERES 14,32	654	31	4.74	5	26	0	0	12	0	17	
0017 103017 CERES 17	527	31	5.88	8	22	0	1	12	0	17	
0018 103018 CERES 18,33	746	51	6.84	19	29	0	3	34	0	15	
0020 103028 CERES 28	416	17	4.09	5	11	0	1	10	0	6	
0021 104001 CHATOM 1, MT	749	114	15.22	18	93	0	3	40	0	70	
0022 104004 CHATOM 4	186	22	11.83	4	17	0	1	9	0	13	
0025 106001 CLUB 1A, WES	573	51	8.90	20	28	0	3	24	0	26	
0026 106003 CLUB 3	515	21	4.08	8	9	0	4	10	0	8	
0027 106004 CLUB 4,6,7	752	23	3.06	10	13	0	0	14	0	8	
0030 109001 DEL PUERTO 1	508	66	12.99	5	58	0	3	19	0	42	
0031 109003 DEL PUERTO 3	420	54	12.86	11	37	0	6	16	0	37	
0034 111003 EMPIRE 3,6	497	38	7.65	13	23	0	2	17	0	18	
0035 111004 EMPIRE 4	550	45	8.18	13	27	1	4	25	0	17	
0045 117001 MODESTO 1,7	802	49	6.11	9	38	0	2	23	0	23	
0046 117002 MODESTO 2	423	62	14.66	10	46	0	6	13	0	47	
0047 117003 MODESTO 3,12	813	28	3.44	10	16	0	2	20	0	7	
0048 117004 MODESTO 4	465	16	3.44	7	8	0	1	8	0	7	
0049 117005 MODESTO 5	547	16	2.93	6	10	0	0	10	0	4	
0050 117006 MODESTO 6	597	14	2.35	7	6	0	1	12	0	2	
0051 117008 MODESTO 8	429	35	8.16	14	21	0	0	17	0	16	
0052 117009 MODESTO 9,10	872	81	9.29	11	66	0	4	26	0	50	
0053 117012 MODESTO 12,1	835	74	8.86	19	52	0	3	33	0	40	
0054 117014 MODESTO 14,1	862	87	10.09	21	63	0	3	39	0	42	
0055 117016 MODESTO 16,1	822	56	6.81	9	45	0	2	21	0	32	
0056 117018 MODESTO 18,6	638	62	9.72	13	48	0	1	21	0	40	
0057 117019 MODESTO 19,2	810	105	12.96	23	77	0	5	41	0	57	
0058 117021 MODESTO 21,2	785	73	9.30	19	50	0	4	30	0	34	
0059 117023 MODESTO 23,1	381	11	2.89	7	4	0	0	9	0	1	
0060 117024 MODESTO 24,9	521	38	7.29	11	25	0	2	20	0	16	
0061 117025 MODESTO 25,2	468	33	7.05	5	28	0	0	14	0	18	
0062 117027 MODESTO 27,3	652	122	18.71	29	89	0	4	42	0	74	
0063 117028 MODESTO 28,3	634	56	8.83	19	33	0	4	24	0	28	
0064 117029 MODESTO 29	559	63	11.27	15	48	0	0	22	0	38	
0065 117030 MODESTO 30,6	779	97	12.45	13	83	0	1	40	0	52	
0066 117032 MODESTO 32	533	28	5.25	8	17	1	2	14	0	14	

PRINTED 06/13/08, 03:23 PM

273 PRECINCTS	R E V O L U T I O N A R Y E L E C T I O N S	B C A A L S L T O T A L S	T P U E R R N C O E U N T Y A G E S	RECALL QUESTION SENATORIAL DISTRICT 12				STATE SENATOR SENATORIAL DISTRICT 12		
				Y E S	N O	O V E R S	U N D E R	S S I A M L O I N A S	O V O T E R S	U N D O T E E R S
0067 117033 MODESTO 33	380	41	10.79	5	34	0	2	11	0	29
0068 117035 MODESTO 35.3	768	107	13.93	17	86	0	4	31	0	73
0069 117036 MODESTO 36.3	553	80	14.47	12	64	0	4	23	0	52
0070 117040 MODESTO 40.4	657	105	15.98	16	88	0	1	40	0	60
0071 117042 MODESTO 42.5	678	126	18.58	22	100	0	4	36	0	83
0072 117043 MODESTO 43.4	841	115	13.67	15	96	0	4	32	0	73
0073 117045 MODESTO 45.6	919	97	10.55	9	82	0	6	28	0	64
0075 117048 MODESTO 48.1	756	123	16.27	20	103	0	0	25	0	92
0076 117050 MODESTO 50.5	697	86	12.34	17	64	0	5	21	0	60
0077 117051 MODESTO 51.8	583	40	6.86	11	25	0	4	18	0	22
0078 117052 MODESTO 52.8	762	105	13.78	19	81	0	5	36	0	65
0079 117053 MODESTO 53.1	891	53	5.95	15	34	0	4	28	0	22
0080 117058 MODESTO 58.7	681	48	7.05	13	34	0	1	25	0	20
0082 117061 MODESTO 61.1	779	72	9.24	3	64	0	5	20	0	34
0083 117062 MODESTO 62	454	33	7.27	5	28	0	0	12	0	20
0084 117063 MODESTO 63	674	21	3.12	3	15	0	3	13	0	8
0085 117064 MODESTO 64.6	832	47	5.65	14	30	0	3	17	0	27
0086 117065 MODESTO 65.	555	52	9.37	11	39	0	2	18	0	33
0089 117071 MODESTO 71	388	27	6.96	9	18	0	0	14	0	12
0090 117073 MODESTO 73	646	31	4.80	11	17	0	3	20	0	11
0091 117074 MODESTO 74.7	791	110	13.91	12	93	0	5	28	0	78
0092 117076 MODESTO 76.7	782	67	8.57	12	53	0	2	20	0	43
0093 117078 MODESTO 78.8	838	80	9.55	23	54	0	3	28	0	49
0094 117080 MODESTO 80.1	727	66	9.08	13	47	0	6	22	0	39
0096 117085 MODESTO 85.9	537	45	8.38	8	37	0	0	16	0	26
0102 117097 MODESTO 97	467	40	8.57	17	20	0	3	21	0	16
0106 117105 MODESTO 105	514	39	7.59	8	31	0	0	16	0	22
0111 117115 MODESTO 115.	637	15	2.35	7	7	0	1	9	0	6
0112 117118 MODESTO 118	567	61	10.76	15	44	0	2	26	0	32
0114 117121 MODESTO 121	614	29	4.72	9	20	0	0	13	0	12
0118 117160 MODESTO 160	400	22	5.50	6	14	1	1	6	0	14
0119 119001 NEWMAN 1	571	86	15.06	17	65	0	4	35	0	47
0120 119002 NEWMAN 2.4	834	97	11.63	27	67	0	3	43	0	52
0121 119003 NEWMAN 3.6	663	107	16.14	23	75	0	9	45	1	56
0131 123004 PARADISE 4	613	33	5.38	6	25	0	2	14	0	18
0132 123005 PARADISE 5	472	23	4.87	3	18	0	2	6	0	17
0133 123007 PARADISE 7.8	732	59	8.06	13	41	0	5	22	0	36
0134 124001 PATTERSON 1	556	30	5.40	6	24	0	0	16	0	11
0135 124002 PATTERSON 2.	997	112	11.23	16	88	0	8	39	0	66
0136 124003 PATTERSON 3.	758	79	10.42	23	50	0	6	34	0	44
0137 124004 PATTERSON 4.	783	65	8.30	15	46	0	4	21	0	42
0138 124008 PATTERSON 8.	811	61	7.52	13	44	0	4	28	0	30
0152 128001 TURLOCK 1.19	950	101	10.63	19	75	0	7	38	0	58
0153 128002 TURLOCK 2.30	923	75	8.13	23	48	0	4	41	0	32
0154 128003 TURLOCK 3.4	866	39	4.50	15	21	0	3	25	0	13
0155 128005 TURLOCK 5.7	663	89	13.42	9	77	0	3	27	0	53
0156 128006 TURLOCK 6.8	891	133	14.93	10	117	0	6	35	0	93
0157 128009 TURLOCK 9	441	117	26.53	5	110	0	2	34	0	80
0158 128010 TURLOCK 10	497	63	12.68	17	45	0	1	22	0	38
0159 128011 TURLOCK 11	651	51	7.83	10	37	0	4	21	0	27



PRINTED 06/13/08, 03:23 PM

273 PRECINCTS	RV	TP	RECALL QUESTION SENATORIAL DISTRICT 12				STATE SENATOR SENATORIAL DISTRICT 12			
	EO GT IE SR TS E R E D	BC AA LS LT O T S	UE RR NC OE UN TT A G E	Y E S	N O	OV VO ET RES	UV NO DT EERS	SS IA ML OI NN AS	OV VO ET RES	UV NO DT EERS
0160 128012 TURLOCK 12,2	906	202	22.30	24	172	0	6	48	0	142
0161 128013 TURLOCK 13,4	901	85	9.43	17	65	0	3	36	0	45
0162 128014 TURLOCK 14	577	52	9.01	10	39	0	3	25	0	27
0163 128015 TURLOCK 15	513	66	12.87	11	51	0	4	24	0	38
0164 128016 TURLOCK 16,3	797	81	10.16	8	67	0	6	35	0	40
0165 128017 TURLOCK 17,2	824	147	17.84	17	122	0	8	38	0	102
0166 128018 TURLOCK 18,2	707	173	24.47	10	156	0	7	41	0	121
0167 128022 TURLOCK 22,3	914	125	13.68	9	107	0	9	37	0	80
0168 128024 TURLOCK 24	525	58	11.05	7	48	0	3	20	0	37
0169 128025 TURLOCK 25	527	51	9.68	13	37	0	1	18	0	30
0170 128028 TURLOCK 28	592	39	6.59	7	31	0	1	15	0	18
0171 128038 TURLOCK 38	530	69	13.02	11	55	0	3	24	1	41
0172 128040 TURLOCK 40	550	73	13.27	9	59	0	5	24	0	46
0173 128041 TURLOCK 41,4	394	24	6.09	11	12	0	1	18	0	3
0174 128044 TURLOCK 44,4	867	58	6.69	6	41	0	11	15	0	42
0178 130001 WESTPORT 1	382	75	19.63	6	66	0	3	16	0	58
0179 132001 WHITMORE 1A,	925	107	11.57	44	60	0	3	57	0	46
0183 902002 CASWELL 2,4,	238	30	12.61	8	20	0	2	17	0	12
0184 903011 CERES 11, 23	200	31	15.50	7	24	0	0	16	0	13
0185 903016 CERES 16	6	0		0	0	0	0	0	0	0
0189 904002 CHATOM 2,3,	186	39	20.97	11	27	0	1	13	0	24
0192 906008 CLUB 8,9	64	15	23.44	1	13	0	1	5	0	7
0193 906011 CLUB 11,12,1	213	42	19.72	14	27	0	1	14	0	27
0195 906014 CLUB 3	98	23	23.47	3	19	0	1	7	0	11
0200 908001 CROWS LANDIN	207	55	26.57	10	42	0	3	21	0	32
0201 908002 CROWS LANDIN	256	72	28.13	10	55	0	7	26	0	42
0202 908003 CROWS LANDIN	48	24	50.00	3	21	0	0	7	0	17
0203 908004 CROWS LANDIN	198	99	50.00	11	80	0	8	24	0	73
0204 908005 CROWS LANDIN	221	95	42.99	11	80	0	4	34	0	55
0205 908006 CROWS LANDIN	237	113	47.68	22	85	0	6	34	0	73
0206 909004 DEL PUERTO 4	0	2		1	1	0	0	1	0	1
0207 909005 DEL PUERTO 5	0	0		0	0	0	0	0	0	0
0208 909006 DEL PUERTO 6	89	46	51.69	8	37	0	1	12	0	29
0209 909008 DEL PUERTO 8	0	0		0	0	0	0	0	0	0
0210 910005 DENAIR 5,8,1	240	65	27.08	16	48	0	1	31	0	32
0214 910020 DENAIR 20,21	227	80	35.24	14	65	0	1	17	0	60
0216 911008 EMPIRE 8, 11	15	5	33.33	0	3	0	2	2	0	3
0218 912003 HART RANSOM	184	50	27.17	10	38	0	2	15	0	31
0219 912004 HART RANSOM	212	84	39.62	22	54	1	7	27	0	50
0223 917049 MODESTO 49,1	2	0		0	0	0	0	0	0	0
0228 917131 MODESTO 131	131	31	23.66	4	26	0	1	6	0	25
0229 917143 MODESTO 143,	188	31	16.49	7	24	0	0	13	0	14
0230 917158 MODESTO 158	139	82	58.99	11	66	0	5	13	0	67
0231 917159 MODESTO 159	53	20	37.74	2	18	0	0	4	0	14
0233 918002 MT VIEW 2	64	17	26.56	5	11	0	1	7	0	9
0234 919005 NEWMAN 5	0	0		0	0	0	0	0	0	0
0235 923001 PARADISE 1	181	75	41.44	11	62	0	2	25	0	44
0236 923002 PARADISE 2	179	49	27.37	6	42	0	1	5	0	42
0237 923003 PARADISE 3,6	135	74	54.81	10	64	0	0	13	0	58
0239 923015 PARADISE 15,	194	60	30.93	7	49	0	4	13	0	42

PRINTED 06/13/08, 03:23 PM

273 PRECINCTS	R E G I S T E R E D	V C A L L E D S	T P U E R R O R S A G E	RECALL QUESTION SENATORIAL DISTRICT 12				STATE SENATOR SENATORIAL DISTRICT 12		
				Y E S	N O	O V E R S	U N D E R S	S I M O N A S	O V O L U N T E E S	U N D E R S
0240 923016 PARADISE 16,	89	38	42.70	14	23	0	1	11	0	25
0241 923019 PARADISE 19,	219	57	26.03	17	36	0	4	23	0	28
0242 924006 PATTERSON 6,	207	36	17.39	11	23	0	2	16	0	17
0243 928021 TURLOCK 21.3	191	57	29.84	9	46	0	2	21	0	31
0244 928035 TURLOCK 35.3	101	20	19.80	5	13	0	2	8	0	11
0249 932002 WHITMORE 2.9	116	35	30.17	6	25	0	4	10	0	22
0250 101002 AV AIRPORT 2	200	49	24.50	16	33	0	0	28	0	20
0251 102001 AV CASWELL 1	348	71	20.40	30	35	0	6	41	0	27
0252 102005 AV CASWELL 5	313	78	24.92	46	28	0	4	53	0	23
0253 102007 AV CASWELL 7	318	97	30.50	24	70	0	3	35	0	55
0254 103001 AV CERES 1.2	564	176	31.21	51	122	0	3	74	0	92
0255 103002 AV CERES 2	347	154	44.38	32	112	0	10	54	0	88
0256 103003 AV CERES 3.1	541	230	42.51	54	168	0	8	90	0	125
0257 103004 AV CERES 4	339	114	33.63	42	65	1	6	54	0	57
0258 103005 AV CERES 5.1	516	176	34.11	53	120	0	3	84	0	84
0259 103006 AV CERES 6	376	97	25.80	29	65	0	3	34	0	53
0260 103007 AV CERES 7	309	88	28.48	21	67	0	0	40	0	42
0261 103008 AV CERES 8.1	504	183	36.31	35	139	0	9	81	0	95
0262 103009 AV CERES 9.2	701	282	40.23	63	212	0	7	108	0	154
0263 103010 AV CERES 10	352	144	40.91	32	108	0	4	49	0	85
0264 103012 AV CERES 12,	391	179	45.78	38	136	0	5	59	0	117
0265 103014 AV CERES 14,	327	83	25.38	29	51	0	3	44	0	31
0266 103017 AV CERES 17,	366	117	31.97	32	78	0	7	58	0	52
0267 103018 AV CERES 18,	400	99	24.75	24	70	0	5	45	0	46
0269 103028 AV CERES 28	248	63	25.40	18	43	0	2	32	0	27
0270 104001 AV CHATOM 1,	708	348	49.15	35	294	0	19	79	0	247
0271 104004 AV CHATOM 4	174	92	52.87	12	78	0	2	36	0	54
0274 106001 AV CLUB 1A,	658	337	51.22	55	261	0	21	98	0	215
0275 106003 AV CLUB 3	184	56	30.43	18	34	0	4	39	0	15
0276 106004 AV CLUB 4,6,	320	113	35.31	32	69	0	12	62	0	43
0279 109001 AV DEL PUERT	466	230	49.36	35	184	0	11	53	0	165
0280 109003 AV DEL PUERT	223	79	35.43	15	58	0	6	23	0	53
0283 111003 AV EMPIRE 3,	268	79	29.48	31	47	0	1	32	0	37
0284 111004 AV EMPIRE 4	250	93	37.20	21	68	0	4	37	0	44
0294 117001 AV MODESTO 1	548	190	34.67	54	126	0	10	71	0	107
0295 117002 AV MODESTO 2	447	199	44.52	49	143	0	7	78	0	112
0296 117003 AV MODESTO 3	435	110	25.29	49	55	0	6	73	0	34
0297 117004 AV MODESTO 4	326	63	19.33	33	29	0	1	33	0	26
0298 117005 AV MODESTO 5	343	80	23.32	26	50	0	4	38	0	39
0299 117006 AV MODESTO 6	301	53	17.61	23	27	0	3	32	0	17
0300 117008 AV MODESTO 8	363	178	49.04	47	119	0	12	84	0	84
0301 117009 AV MODESTO 9	767	293	38.20	76	203	0	14	98	0	180
0302 117012 AV MODESTO 1	671	236	35.17	64	153	1	18	99	0	124
0303 117014 AV MODESTO 1	741	281	37.92	67	206	0	8	98	0	157
0304 117016 AV MODESTO 1	531	197	37.10	51	132	0	14	75	0	113
0305 117018 AV MODESTO 1	677	318	46.97	54	245	0	19	95	0	205
0306 117019 AV MODESTO 1	785	365	46.50	78	274	0	13	120	0	220
0307 117021 AV MODESTO 2	769	306	39.79	61	230	0	15	98	0	197
0308 117023 AV MODESTO 2	149	36	24.16	21	15	0	0	19	0	16
0309 117024 AV MODESTO 2	291	80	27.49	21	56	0	3	34	0	40

273 PRECINCTS		R V	T P	RECALL QUESTION SENATORIAL DISTRICT 12				STATE SENATOR SENATORIAL DISTRICT 12			
		E O	U E					S S	O V	U V	
		G T	R R					I A	V O	N O	
		I E	N C					M L	E T	D T	
		S R	O E					O I	R E	E E	
		T S	U N					N N	R E	D T	
		E	T T					A	S	E E	
		R	A	Y	N	O V	U V	S	S	R S	
		E	G	E	O	R E	D T	A	R E	E E	
		D	E	S	O	S	R S	S	S	R S	
0310	117025 AV MODESTO 2	364	129	35.44	47	72	0	10	60	0	63
0311	117027 AV MODESTO 2	568	277	48.77	53	207	0	17	85	0	182
0312	117028 AV MODESTO 2	505	191	37.82	49	130	1	11	66	0	113
0313	117029 AV MODESTO 2	406	145	35.71	39	101	0	5	52	0	84
0314	117030 AV MODESTO 3	743	323	43.47	66	244	0	13	128	0	181
0315	117032 AV MODESTO 3	431	141	32.71	40	95	0	6	48	0	84
0316	117033 AV MODESTO 3	267	109	40.82	23	81	0	5	40	0	61
0317	117035 AV MODESTO 3	758	389	51.32	80	288	0	21	106	0	272
0318	117036 AV MODESTO 3	600	272	45.33	55	208	0	9	71	0	186
0319	117040 AV MODESTO 4	705	346	49.08	69	266	0	11	107	0	223
0320	117042 AV MODESTO 4	870	463	53.22	93	348	0	22	113	0	328
0321	117043 AV MODESTO 4	860	399	46.40	74	305	0	20	131	0	249
0322	117045 AV MODESTO 4	819	313	38.22	57	234	0	22	115	0	180
0324	117048 AV MODESTO 4	748	343	45.86	56	269	1	17	87	0	241
0325	117050 AV MODESTO 5	656	292	44.51	55	224	0	13	91	0	185
0326	117051 AV MODESTO 5	519	183	35.26	36	139	0	8	63	0	116
0327	117052 AV MODESTO 5	861	421	48.90	84	318	0	19	131	0	276
0328	117053 AV MODESTO 5	721	262	36.34	58	196	0	8	112	0	130
0329	117058 AV MODESTO 5	519	159	30.64	35	123	0	1	67	0	86
0331	117061 AV MODESTO 6	543	203	37.38	43	150	0	10	70	0	109
0332	117062 AV MODESTO 6	289	97	33.56	23	69	0	5	32	0	58
0333	117063 AV MODESTO 6	316	64	20.25	29	33	0	2	47	0	11
0334	117064 AV MODESTO 6	538	154	28.62	50	99	0	5	77	0	66
0335	117065 AV MODESTO 6	587	285	48.55	60	205	0	20	110	0	150
0338	117071 AV MODESTO 7	193	69	35.75	22	45	0	2	33	0	32
0339	117073 AV MODESTO 7	315	70	22.22	31	37	0	2	42	0	24
0340	117074 AV MODESTO 7	908	476	52.42	71	387	0	18	144	0	307
0341	117076 AV MODESTO 7	701	257	36.66	44	192	0	21	93	0	152
0342	117078 AV MODESTO 7	789	269	34.09	57	204	0	8	90	0	151
0343	117080 AV MODESTO 8	704	304	43.18	68	225	0	11	109	0	183
0345	117085 AV MODESTO 8	423	173	40.90	46	112	0	15	66	0	97
0351	117097 AV MODESTO 9	389	159	40.87	28	121	0	10	58	0	90
0355	117105 AV MODESTO 1	433	96	22.17	35	59	0	2	58	0	31
0360	117115 AV MODESTO 1	407	86	21.13	39	46	0	1	48	0	35
0361	117118 AV MODESTO 1	416	124	29.81	26	95	0	3	50	0	66
0363	117121 AV MODESTO 1	329	93	28.27	27	64	0	2	32	0	58
0367	117160 AV MODESTO 1	252	80	31.75	25	51	0	4	39	0	34
0368	119001 AV NEWMAN 1	395	181	45.82	28	138	0	15	48	0	124
0369	119002 AV NEWMAN 2	438	168	38.36	31	123	0	14	59	0	97
0370	119003 AV NEWMAN 3	403	168	41.69	44	119	0	5	67	0	84
0380	123004 AV PARADISE	271	73	26.94	18	50	0	5	33	0	35
0381	123005 AV PARADISE	167	30	17.96	14	14	0	2	17	0	10
0382	123007 AV PARADISE	427	127	29.74	29	88	0	10	44	0	80
0383	124001 AV PATTERSON	270	85	31.48	27	56	0	2	44	0	35
0384	124002 AV PATTERSON	641	251	39.16	42	191	0	18	80	0	155
0385	124003 AV PATTERSON	522	237	45.40	43	178	0	16	76	0	141
0386	124004 AV PATTERSON	349	121	34.67	34	83	0	4	56	0	59
0387	124008 AV PATTERSON	441	131	29.71	42	80	0	9	66	0	61
0401	128001 AV TURLOCK 1	777	366	47.10	78	266	0	22	154	0	195
0402	128002 AV TURLOCK 2	478	152	31.80	38	107	0	7	78	0	67

273 PRECINCTS	R	V	T	P	RECALL QUESTION SENATORIAL DISTRICT 12				STATE SENATOR SENATORIAL DISTRICT 12				
	E	O	U	E	Y	N	O	V	U	S	A	O	U
	G	T	R	R				V	V				
	I	E	A	A				O	N				
	S	R	A	A				V	O				
	T	S	L	S				V	N				
	E	L	T	T				O	O				
	R	O	A	A				E	D				
	E	T	G	E				T	T				
	D	S	E	E				R	E				
								E	E				
								S	R				
									S				
0403 128003 AV TURLOCK 3	472	146	30.93		44	96		0	6		59	0	78
0404 128005 AV TURLOCK 5	495	210	42.42		49	155		0	6		69	0	135
0405 128006 AV TURLOCK 6	1004	529	52.69		62	441		0	26		129	0	379
0406 128009 AV TURLOCK 9	440	265	60.23		37	212		0	16		59	0	196
0407 128010 AV TURLOCK 1	379	165	43.54		26	132		0	7		45	0	112
0408 128011 AV TURLOCK 1	372	131	35.22		29	94		0	8		54	0	74
0409 128012 AV TURLOCK 1	1318	808	61.31		77	690		1	40		172	1	602
0410 128013 AV TURLOCK 1	584	209	35.79		48	152		0	9		88	0	111
0411 128014 AV TURLOCK 1	370	154	41.62		35	112		0	7		63	0	83
0412 128015 AV TURLOCK 1	313	141	45.05		34	99		0	8		55	0	79
0413 128016 AV TURLOCK 1	698	315	45.13		58	242		0	15		103	0	192
0414 128017 AV TURLOCK 1	683	337	49.34		72	256		0	9		124	0	202
0415 128018 AV TURLOCK 1	901	516	57.27		48	448		0	20		123	1	362
0416 128022 AV TURLOCK 2	751	374	49.80		61	294		0	19		125	0	231
0417 128024 AV TURLOCK 2	398	176	44.22		33	138		0	5		68	0	99
0418 128025 AV TURLOCK 2	351	129	36.75		24	97		0	8		44	0	78
0419 128028 AV TURLOCK 2	376	139	36.97		25	103		0	11		49	0	83
0420 128038 AV TURLOCK 3	449	171	38.08		23	142		0	6		45	0	122
0421 128040 AV TURLOCK 4	421	177	42.04		34	134		0	9		63	0	108
0422 128041 AV TURLOCK 4	250	84	33.60		32	51		0	1		47	0	35
0423 128044 AV TURLOCK 4	488	157	32.17		29	116		0	12		59	0	86
0427 130001 AV WESTPORT	321	163	50.78		34	118		1	10		40	0	114
0428 132001 AV WHITMORE	544	208	38.24		56	143		0	9		94	0	101
GRAND TOTALS	139697	31982	22.89		6718	23735		10	1519		11455	4	18790



PRINTED 06/13/08, 03:23 PM

PAGE 78

	R V		T P	KEYES CSD MEASURE P			
	E O		U E				
	G T		R R				
	I E	B C	N C			O V	U V
	S R	A A	O E			V O	N O
	T S	L S	U N			E T	D T
	E	L T	T T	Y		R E	E E
	R	O	A	E	N	S	R S
	E	T	G	S	O		
	D	S	E				
2 PRECINCTS							
0179 132001 WHITMORE 1A,	925	107	11.57	73	34	0	0
0428 132001 AV WHITMORE	544	208	38.24	99	105	0	4
GRAND TOTALS	1469	315	21.44	172	139	0	4